



Cyngor Bwrdeistref Sirol Caerffili  
Yr Ail Gynllun Datblygu Lleol Newydd

## Cofrestr Safleoedd Posibl

*Diweddarwyd Mehefin 2022*  
*(Ffiniau Ward Newydd)*





# Cofrestr o Safleoedd Ymgeisiol

## Cyflwyniad

Fel rhan o broses yr Ail Gynllun Datblygu Lleol Newydd, gwahoddodd y Cyngor bartïon â diddordeb (datblygwyr a thirfeddianwyr) i nodi safleoedd posibl i'w cynnwys fel dyraniadau yn y cynllun. Enw'r broses hon yw Galwad am Safleoedd Ymgeisiol.

Cafodd y ffurflenni cyflwyno safle ymgeisiol, nodiadau canllaw ar gyfer safleoedd ymgeisiol a phapur methodoleg safleoedd ymgeisiol eu cyhoeddi ym mis Ionawr 2021. Fodd bynnag, ni ddechreuodd yr alwad ffurfiol am safleoedd ymgeisiol tan 1 Gorffennaf 2021, ar ôl i Lywodraeth Cymru gymeradwyo'r Cytundeb Cyflenwi. Digwyddodd yr alwad ffurfiol am safleoedd ymgeisiol am 8 wythnos rhwng **1 Gorffennaf 2021 a 31 Awst 2021**.

Cafodd cyfanswm o 144 o safleoedd eu cyflwyno yn ystod y cyfnod hwn ar gyfer defnydd amrywiol gan gynnwys tai, cyflogaeth, addysg, twristiaeth, ynni adnewyddadwy a diwygiadau i ffin yr anheddiad.

**Cafodd y Gofrestr o Safleoedd Ymgeisiol hon ei chyhoeddi er gwybodaeth yn unig, ac nid yw'n ddogfen ymgynghori gyhoeddus.** Pwrpas y Gofrestr o Safleoedd Ymgeisiol yw nodi pa dir a allai fod ar gael i'w gynnwys yn yr Ail Gynllun Datblygu Lleol Newydd, er nad yw cyflwyno Safle Ymgeisiol yn golygu bod y Cyngor yn ymrwymo i fynd â'r safle ymlaen i'r Ail Gynllun Datblygu Lleol Newydd.

Mae'r Gofrestr o Safleoedd Ymgeisiol yn cynnwys gwybodaeth am enw'r safle, lleoliad, cyfeirnod a maint y safle yn ogystal â'r defnydd presennol ac arfaethedig, ynghyd â chynllun sy'n dangos ffiniau'r safle.

At ddibenion cyfeirio, mae'r safleoedd wedi'u categorio yn un o bum ardal Uwchgynllun fel a ganlyn:

- Basn Caerffili (CB)
- Coed Duon Mwyaf (GB)
- Blaenau'r Cymoedd (HOV)
- Coridor Rhisga i Drecelyn (RNC)
- Ystrad Mynach (YM)

Bydd pob safle ar y gofrestr hon yn destun proses asesu lem, yn unol â'r [Fethodoleg Safleoedd Ymgeisiol](#).

Bydd yr asesiad cychwynnol o safeoedd ar gyfer pob safle yn cael ei gyhoeddi fel rhan o ymgynghoriad y Strategaeth a Ffeirir a dyma gyfle i bartïon â diddordeb wneud sylwadau safle-benodol. Mae disgwyl i'r ymgynghoriad ynghylch y Strategaeth a Ffeirir gael ei gynnal yn haf 2022, yn unol â'r Cytundeb Cyflenwi. Ni fydd unrhyw sylwadau sy'n dod i law y tu allan i'r ymgynghoriad ffurfiol ynghylch y Strategaeth a Ffeirir yn cael eu hystyried.

Bydd yr ymgynghoriad ynghylch y Strategaeth a Ffeirir hefyd yn gyfle i hyrwyddwyr safleoedd nodi unrhyw safleoedd newydd na chawson nhw eu cyflwyno fel rhan o'r alwad ffurfiol am safleoedd.

Mae rhagor o wybodaeth am sut i gael yr wybodaeth ddiweddaraf am baratoi'r cynllun ar gael yn:

[www.caerffili.gov.uk/Business/Planning-and-building-control-for-business/Local-Development-Plan/2nd-Replacement-LDP-up-to-2035/Register-your-interest?lang=cy-gb](http://www.caerffili.gov.uk/Business/Planning-and-building-control-for-business/Local-Development-Plan/2nd-Replacement-LDP-up-to-2035/Register-your-interest?lang=cy-gb)

## Mynegai

### Basn Caerffili

<b>Cyfeirnod safle</b>	<b>Enw'r safle</b>	<b>Gwladfa</b>	<b>Maes</b>	<b>Defnydd presennol</b>	<b>Defnydd arfaethedig</b>
CB001	Tir i'r de o Cefn llan	Abertridwr	Cwm Aber	Pori	Tai
CB002	Ness Tar	Caerffili	Martin Sant	Gwag	Tai / Defnydd cymysg
CB003	Tir yn The Oaks	Rhydri	Machen a Rudry	Gardd	Tai
CB004	Tir yn Eneu'r-glyn	Caerffili	Pen-yr-heol	Amaethyddol	Tai
CB005	Catnic	Caerffili	Morgan Jones	Gweithgynhyrchu	Tai
CB006	Gwaun Gledyr	Caerffili	Pen-yr-heol	Amaethyddol	Tai
CB007	Tir yn Starbuck Street	Rhydri	Machen a Rudry	Storio	Tai
CB008	Tir yn Tŷ Nula	Rhydri	Machen a Rudry	Preswyl a chwrtil	Tai
CB009	Tir yn Lower Brynhyfryd Terrace	Senghenydd	Cwm Aber	Gwag	Tai
CB010	Fferm Welsh Egg	Caerffili	Pen-yr-heol	Fferm ddofednod	Tai
CB011	Tir yn Heol Pwll Glo	Llanbradach	Llanbradach	Diffaith	Tai
CB012	Glofa Windsor, Abertridwr	Abertridwr	Cwm Aber	Safle hen lofa	Tai
CB013	Tir yn Pandy-mawr Road	Bedwas	Bedwas a Tretomos	Pori	Tai
CB014	Tir ffermio Tŷ Isaf (Safle 1)	Caerffili	Pen-yr-heol	Tir ffermio	Tai
CB015	Tir ffermio Tŷ Isaf (Safle 2)	Caerffili	Cwm Aber	Tir ffermio	Tai
CB016	Hen Waith Tunplat	Tŷ'n-y-coed-cae	Machen a Rudry	Hen Waith Tunpla	Tai

<b>Cyfeirnod safle</b>	<b>Enw'r safle</b>	<b>Gwladfa</b>	<b>Maes</b>	<b>Defnydd presennol</b>	<b>Defnydd arfaethedig</b>
CB017	Tir yn Pandy Road, Cam 2	Bedwas	Bedwas a Tretomos	Pori	Tai
CB018	Tir yn Watford Road	Caerffili	Martin Sant	Prysgdir / Hen chwarel	Tai
CB019	Tir i'r gorllewin o Mill Close	Caerffili	Pen-yr-heol	Gwag	Tai
CB020	Tir i'r de o Westhaven, Parc Watford	Caerffili	Martin Sant	Prysgdir / Coetir	Tai / Twristiaeth
CB021	Tir i'r gorllewin o Heol Pwll Glo	Llanbradach	Llanbradach	Gwag	Tai / Twristiaeth
CB022	Gwern Y Domen	Caerffili	Van	Amaethyddol	Tai
CB023	Tir i'r de o Rudry Road	Caerffili	Van	Amaethyddol	Tai
CB024	Tir yn Porset Row	Caerffili	Van	Coetir	Tai
CB025	Fferm Nant-y-Calch (Opsw'n A)	Caerffili	Martin Sant	Amaethyddol	Tai
CB026	Garth View, Bedwas	Caerffili	Bedwas a Tretomos	Heb ei ddatblygu / Man agored	Tai
CB027	Tir ger Plasty'r Fan	Caerffili	Van	Amaethyddol	Tai
CB028	Tir i'r dwyrain o Railway Terrace	Caerffili	Martin Sant	Wedi'i ddatblygu o'r blaen / Hen dir diwydiannol	Tai a hamdden
CB029	Tir i'r dwyrain o School Street	Llanbradach	Llanbradach	Gwag	Tai



<b>Cyfeirnod safle</b>	<b>Enw'r safle</b>	<b>Gwladfa</b>	<b>Maes</b>	<b>Defnydd presennol</b>	<b>Defnydd arfaethedig</b>
CB030	Tir i'r gogledd o James Street	Tretomos	Bedwas a Tretomos	Gwag / Man agored cyhoeddus	Tai
CB031	Tir yng Nglofa Bedwas	Bedwas	Bedwas a Tretomos	Glofa segur	Defnydd cymysg (gan gynnwys tai)
CB032	Fferm Nant-y-Calch (Opswn B)	Caerffili	Martin Sant	Amaethyddol	Tai
CB033	Fferm Nant-y-Calch (Opswn C)	Caerffili	Martin Sant	Amaethyddol	Tai
CB034	Fferm Gelli Wastad, Newport Road	Machen	Machen a Rudry	Amaethyddol	Tai a phŵer dŵr cynaliadwy
CB035	Tir i'r de o Sunny Bank Terrace, Machen	Machen	Machen a Rudry	Amaethyddol	Tai

## Coed Duon

Cyfeirnod safle	Enw'r safle	Gwladfa	Maes	Defnydd presennol	Defnydd arfaethedig
GB001	Tir ac adeiladau garej i'r gogledd o Main Road	Maes-y-cwmwr	Maes-y-cwmwr	Lle gwerthu, gwasanaethu a golchi ceir, a glaswelltir	Tai
GB002	Tir yn ffinio Old Junction House	Pontllan-fraith	Pontllan-fraith	Cae	Tai
GB003	Clwb Chwaraeon a Chymdeithasol Trinant	Trinant	Crymlyn	Gwag	Tai
GB004	Tir i'r gorllewin o Seda	Hawtin Park	Cefn Fforest a Pengam	Gwag	Addysg
GB005	Tir yn Gwrhay	Argoed	Penmaen	Gwag	Tai
GB006	Tir yn Oakdale Terrace	Oakdale	Penmaen	Pori	Tai
GB008	Tir yn Tŷ Mawr	Croespenmaen	Crymlyn	Tir heb ei ddatblygu	Tai
GB009	Tir yn y Gellideg	Maes-y-cwmwr	Maes-y-cwmwr	Tir heb ei ddatblygu	Tai
GB010	Tir yn Nant-Gau	Oakdale	Penmaen	Hen randiroedd	Tai
GB011	Tir yn Uchderau Gellideg	Maes-y-cwmwr	Maes-y-cwmwr	Llawr caled / Wedi tyfu'n wyllt	Tai
GB012	Tir yn Heol y Cefn	Coed Duon	Coed Duon	Amaethyddol	Tai
GB013	Tir i'r dwyrain o Glwb Golff Oakdale	Oakdale	Penmaen	Amaethyddol / Coetir	Tai
GB014	Tir yn agos i Summerfield Hall Lane	Gelli-haf	Maes-y-cwmwr	Amaethyddol	Tai
GB015	Iard sborion Trelyn	Pengam	Cefn Fforest a Pengam	Defnydd cymysg (Tai / Masnachol)	Defnydd cymysg (Tai / Masnachol)
GB016	Tir yn Parcfordd, Pen-y-fan	Croespenmaen	Crymlyn	Gwag	Tai

<b>Cyfeirnod safle</b>	<b>Enw'r safle</b>	<b>Gwladfa</b>	<b>Maes</b>	<b>Defnydd presennol</b>	<b>Defnydd arfaethedig</b>
GB017	Caeau Pen-rhiw, i'r gogledd o'r Goedlan Ganolog	Oakdale	Penmaen	Pori	Tai
GB018	Tir yn St David's Avenue	Coed Duon	Penmaen	Prysgdir	Tai
GB019	1 Fferm Pentref-y-groes	Croespenmaen	Crymlyn	Amaethyddol / Marchogol	Masnachol
GB020	1 Fferm Pentref-y-groes	Croespenmaen	Crymlyn	Amaethyddol / Marchogol	Masnachol
GB021	Hen Ystâd Ddiwydiannol Gellideg	Maes-y-cwmwr	Maes-y-cwmwr	Gwag	Tai
GB022	Tir yn Parc Gwernau	Maes-y-cwmwr	Maes-y-cwmwr	Glaswelltir / Coetir / Cwrs golff	Defnydd cymysg
GB023	Fferm Pant-ysgawen	Croespenmaen	Crymlyn	Pori	Tai
GB024	Glofa Tir Philkins	Maes-y-coed	Penmaen	Pori	Tai
GB025	Tir i'r de o Heol y Dderwen	Coed Duon	Cefn Fforest a Pengam	Gwag	Tai
GB026	Tir i'r dwyrain o Heol y Dderwen	Coed Duon	Cefn Fforest a Pengam	Gwag	Tai
GB027	Briery House, Aberbîg	Abertyleri	Crymlyn	Amaethyddol	Tai
GB028	Hen Ysgol Gyfun Pontllan-fraith a'r meysydd chwarae	Pontllan-fraith	Pontllan-fraith	Hen ysgol a meysydd chwarae	Tai
GB029	Hen Ysgol Gyfun Oakdale	Oakdale	Penmaen	Hen ysgol	Tai



<b>Cyfeirnod safle</b>	<b>Enw'r safle</b>	<b>Gwladfa</b>	<b>Maes</b>	<b>Defnydd presennol</b>	<b>Defnydd arfaethedig</b>
GB030	Tir yn Fferm Cwmgelli	Coed Duon	Coed Duon	Amaethyddol	Tai
GB031	Tir yn agos i Woodfield Park Lane	Maes-y-coed	Catwg Sant	Amaethyddol	Tai
GB032	Tir yn Pen-rhiw Bengi Lane	Oakdale	Penmaen	Amaethyddol	Tai
GB033	Tir yn Fferm Pencoed Fawr, yn agos i Beaumaris Way	Coed Duon	Coed Duon	Amaethyddol	Tai

**Blaenau'r Cymoedd**

<b>Cyfeirnod safle</b>	<b>Enw'r safle</b>	<b>Gwladfa</b>	<b>Maes</b>	<b>Defnydd presennol</b>	<b>Defnydd arfaethedig</b>
HOV001	Tir yn gyfagos i McLaren Cottages	Abertyswg	Moriah a Pontlottyn	Pori	Tai
HOV002	Tir yng Nglofa Markham	Markham	Argoed	Safle hen lofa	Ynni gwyrdd
HOV003	Tir i'r de o Springfield Terrace	Llwyncelyn	Argoed	Stablau / Pori	Adolygiad o ffin anheddiad
HOV004	Tir yn Coed-y-Brain House	Aberbargod	Aberbargod a Bargod	Pori	Tai
HOV005	Tir yn 60 Heol Abernant	Markham	Argoed	Gwag	Tai / Twristiaeth
HOV006	Tir yn Coed-y-Brain House (safle 2)	Aberbargod	Aberbargod a Bargod	Pori	Tai
HOV007	Tir yn Coed-y-Brain House (safle 3)	Aberbargod	Aberbargod a Bargod	Pori	Tai
HOV008	Tir i'r gogledd o Glan-y-Nant	Rhymni	Twyn Carno	Man agored anffurfiol	Addysg
HOV009	Tir yn Hen Dŷ'r Orsaf	Rhymni	Twyn Carno	Safle Sipsiwn	Safle Sipsiwn awdurdodedig
HOV010	Tir yn Heol Abernant	Markham	Argoed	Gwag	Tai
HOV011	Tir i'r dwyrain o'r A4048	Llwyncelyn	Argoed	Defnydd cymysg (Tai / Masnachol)	Defnydd cymysg (Tai / Masnachol)
HOV012	Tir yn Heol Pen-rhiw'r-Eglwys	Bedwellte	Argoed	Defnydd cymysg (Tai / Masnachol)	Defnydd cymysg (Tai / Masnachol)
HOV013	Tir yn Fferm Gelli-wen	Markham	Tredegar Newydd	Tir ffermio	Maes gweryslla

<b>Cyfeirnod safle</b>	<b>Enw'r safle</b>	<b>Gwladfa</b>	<b>Maes</b>	<b>Defnydd presennol</b>	<b>Defnydd arfaethedig</b>
HOV014	Tir i'r de o Hillside Park	Gilfach	Gilfach	Stablau / Pori	Tai
HOV015	Tir yn Ystâd y Parc	Bargod	Aberbargod a Bargod	Man agored	Tai
HOV016	Tir gyferbyn â Heolddu Grove	Bargod	Aberbargod a Bargod	Man agored	Tai
HOV017	Tir i'r dwyrain Brynhyfryd	Pontlottyn	Moriah a Pontlottyn	Man gwyrdd	Tai
HOV018	Tir i'r de o Greensway	Abertyswg	Moriah a Pontlottyn	Man agored anffurfiol	Tai
HOV019	Llwyfandir Aberbargod	Aberbargod	Aberbargod a Bargod	Safle glofa wedi'i adfer	Tai, hamdden ac addysg
HOV020	Hen safle Aldi	Rhymni	Twyn Carno	Gwag / Wedi'i ddatblygu o'r blaen	Tai
HOV021	Tir yn agos i Manmoel Road	Man-moel	Argoed	Heb ei ddatblygu / Amaethyddiaeth	Tai
HOV101	Tir i'r dwyrain o Carn y Tyla Terrace	Abertyswg	Moriah a Pontlottyn	Amaethyddol	Tai
HOV102	Maerdy Crossing	Rhymni	Moriah a Pontlottyn	Gwag	Tai
HOV103	Tir a Heol Fargoed, Bargod	Bargod	Aberbargod a Bargod	Meysydd chwarae a Chyrthau tenis segur	Tai
HOV104	Tir i'r dwyrain o John Street, Markham	Markham	Argoed	Pori	Tai



## Rhisga a Trecelyn

Cyfeirnod safle	Enw'r safle	Gwladfa	Maes	Defnydd presennol	Defnydd arfaethedig
RNC001	Tir yn 66 Llanfach Road	Abercarn	Abercarn	Gardd	Tai
RNC002	Tir yn Gelli-unig Place	Pont-y-waun	Crosskeys	Gwag	Tai
RNC003	Tir rhwng Twyn-gwyn Road a Mount Pleasant	Ynys-ddu	Ynys-ddu	Prysgdir	Tai / Twristiaeth
RNC004	Tir yn Sofrydd Road	Hafodyrynys	Crymlyn	Amaethyddol	Tai
RNC005	Hen Ysgol Uwchradd Cwmcarn	Abercarn	Abercarn	Gwag	Addysg
RNC006	Hen randiroedd	Wattsville	Ynys-ddu	Hen randiroedd	Tai
RNC007	Tir yn Inn on the Park, Field's Park	Trecelyn	Trecelyn	Diffaith	Tai
RNC008	Tir i'r gorllewin o Albertina Road	Trecelyn	Crymlyn	Amaethyddol	Tai
RNC009	Tir i'r gogledd o Ramping Road	Cwmcarn	Abercarn	Parsel tir	Adolygiad o ffin anheddiad
RNC010	Tir i'r gogledd o Tribute Avenue	Cwmcarn	Abercarn	Parsel tir	Adolygiad o ffin anheddiad
RNC011	Fferm Penyfan, Risca Road (Safle 1)	Rhisga	Dwyrain Rhisga	Amaethyddol	Tai
RNC012	Fferm Penyfan, Risca Road (Safle 2)	Rhisga	Dwyrain Rhisga	Amaethyddol	Tai
RNC013	Glanhowy Road	Wyllie	Ynys-ddu	Prysgdir	Tai
RNC014	Tir i'r de o'r Llannerch	Wyllie	Ynys-ddu	Prysgdir	Tai

<b>Cyfeirnod safle</b>	<b>Enw'r safle</b>	<b>Gwladfa</b>	<b>Maes</b>	<b>Defnydd presennol</b>	<b>Defnydd arfaethedig</b>
RNC015	Tir wrth y llwybr beicio	Wyllie	Ynys-ddu	Llwybr beicio	Tai
RNC016	Tir i'r gorllewin o Pen-y-Cwarel Road	Wyllie	Ynys-ddu	Gwag	Tai
RNC017	Tir yn Snowdon Close,	Rhisga	Dwyrain Rhisga	Man man gwyrdd anffurfiol	Tai
RNC018	Tir i'r gogledd o Heol y Celyn	Rhisga	Dwyrain Rhisga	Gwag	Tai
RNC019	Tir i'r de o Heol y Celyn (gorllewin)	Rhisga	Dwyrain Rhisga	Hamdden anffurfiol	Tai
RNC020	Tir i'r de o Heol y Celyn (dwyrain)	Rhisga	Dwyrain Rhisga	Hamdden anffurfiol	Tai
RNC021	Tir yn Tynewydd Park	Rhisga	Dwyrain Rhisga	Parsel tir	Tai
RNC022	Tir yn Tŷ Darren	Rhisga	Gorllewin Rhisga	Gwag	Tai
RNC023	Safle Gwasanaeth y Cyngor, Brookland Road	Rhisga	Gorllewin Rhisga	Rhannol wag, rhannol gyfleuster cymunedol	Tai
RNC024	Tir wrth ymyl Canolfan Hamdden Rhisga	Rhisga	Dwyrain Rhisga	Gwag	Estyniad arfaethedig i ffin anheddiad diffiniedig Rhisga
RNC025	Tir yn Elm Drive	Pont-y-mister	Dwyrain Rhisga	Amaethyddol	Tai
RNC026	Fferm Twyn Gwyn	Trecelyn	Crymlyn	Amaethyddol	Ynni Adnewyddadwy/Tai
RNC027	Tir yng nghefn fflatiau Heol y Celyn	Rhisga	Dwyrain Rhisga	Coetir	Tai
RNC028	Tir yn Pen-y-Cwarel Road	Wyllie	Ynys-ddu	Gwag	Tai

## Ystrad Mynach

Cyfeirnod safle	Enw'r safle	Gwladfa	Maes	Defnydd presennol	Defnydd arfaethedig
YM001	Tir i'r gogledd o Cae Ysgubor	Cefn Hengoed	Hengoed	Amaethyddol	Tai
YM002	Tir i'r gogledd o Brooklands	Nelson	Nelson	Prysgdir	Tai
YM003	Tir i'r gorllewin o Bwl Road	Nelson	Nelson	Gardd, stablau a phorfa	Tai
YM004	Tir yn gyfagos i 18 Haulwen Road	Penpedairheol	Catwg Sant	Pori	Tai
YM005	Depo DCWW, Pentwyn Road	Nelson	Nelson	Swyddfa / Depo	Tai
YM006	Tir yn Caerphilly Road	Tredomen	Ystrad Mynach	Amaethyddol	Cyflogaeth
YM007	Tir i'r de o Gelligaer Court	Penpedairheol	Catwg Sant	Amaethyddol	Tai
YM008	Tir yn Mountain Way	Nelson	Nelson	Amaethyddol	Tai
YM009	Tir yn agos i Heol y Twyn	Ystrad Mynach	Maes-y-cwmwr	Gwag	Defnydd cymysg (A3/B1/C1/SG)
YM010	Tir yn Fferm Rhos	Penpedairheol	Catwg Sant	Amaethyddol	Tai
YM011	Tir i'r gogledd o'r A472	Tredomen	Ystrad Mynach	Prysgdir	Cyflogaeth
YM012	Tir i'r de o'r A472	Tredomen	Ystrad Mynach	Amaethyddol	Defnydd cymysg (Tai / Cyflogaeth)
YM013	Tir yn Glyngaer Road	Penpedairheol	Catwg Sant	Pori	Tai



<b>Cyfeirnod safle</b>	<b>Enw'r safle</b>	<b>Gwladfa</b>	<b>Maes</b>	<b>Defnydd presennol</b>	<b>Defnydd arfaethedig</b>
YM014	Fferm Gelligaer Uchaf, Gelligaer Road (Safle 1)	Gelligaer	Catwg Sant	Gwastraff ac ailgylchu gyda chynhyrchu ynni adnewyddadwy	Gwastraff ac ailgylchu gyda chynhyrchu ynni adnewyddadwy
YM015	Tir i'r gogledd a'r dwyrain o Gefn Hengoed	Cefn Hengoed	Catwg Sant	Amaethyddol / Pori	Tai
YM016	Fferm Gelligaer Uchaf, Gelligaer Road (Safle 2)	Gelligaer	Catwg Sant	Chwarel weithredol a thir amaethyddol	Chwarel
YM017	Tir yn Fferm Cefn Llwynau, Penallta Road	Pen-y-bryn	Catwg Sant	Amaethyddol	Tai
YM018	Tir yn Forest Avenue	Cefn Hengoed	Hengoed	Amaethyddol	Tai
YM019	Tir yn Hengoed Avenue	Cefn Hengoed	Hengoed	Amaethyddol	Tai
YM020	Tir yn Myrtle Grove	Hengoed	Hengoed	Gwag	Tai
YM021	Tir i'r dwyrain o Maes-yr- Onen, Maes Mafon	Nelson	Nelson	Hamdden / Man gwyrdd	Tai
YM022	Tir i'r de o Gwaun-fro	Penpedairheol	Catwg Sant	Amaethyddol	Tai
YM023	Tir i'r de o Kestrel View	Hengoed	Hengoed	Hamdden / Man gwyrdd	Tai
YM024	Tir i'r gorllewin o West Road	Penallta	Catwg Sant	Man gwyrdd / lletem las / pori	Tai
YM025	Tir i'r dwyrain o Penybryn Terrace	Pen-y-bryn	Catwg Sant	Heb ei ddatblygu / Man agored cyhoeddus	Tai
YM026	Tir yn Fferm Tŷ Du	Nelson	Nelson	Amaethyddol	Masnachol a thai

<b>Cyfeirnod safle</b>	<b>Enw'r safle</b>	<b>Gwladfa</b>	<b>Maes</b>	<b>Defnydd presennol</b>	<b>Defnydd arfaethedig</b>
YM027	Tir yn gyfagos i Fferm Tir y Berth, Heol Hengoed	Penpedairheol	Catwg Sant	Amaethyddol	Tai
YM028	Tir yn Fferm Tir Jack	Penpedairheol	Catwg Sant	Amaethyddol	Tai
YM029	Partmart Automotive Recycling, Sparesworld a Kalen Bungalow, Cardiff Road	Tir-y-berth	Catwg Sant	Iard adfer rhannau moduron a thai	Tai

CB001

1:2,500

**Tir i'r de o Cefn llan, Abertridwr (Cwm Aber)**

Defnydd presennol: Pori

Defnydd arfaethedig: Tai

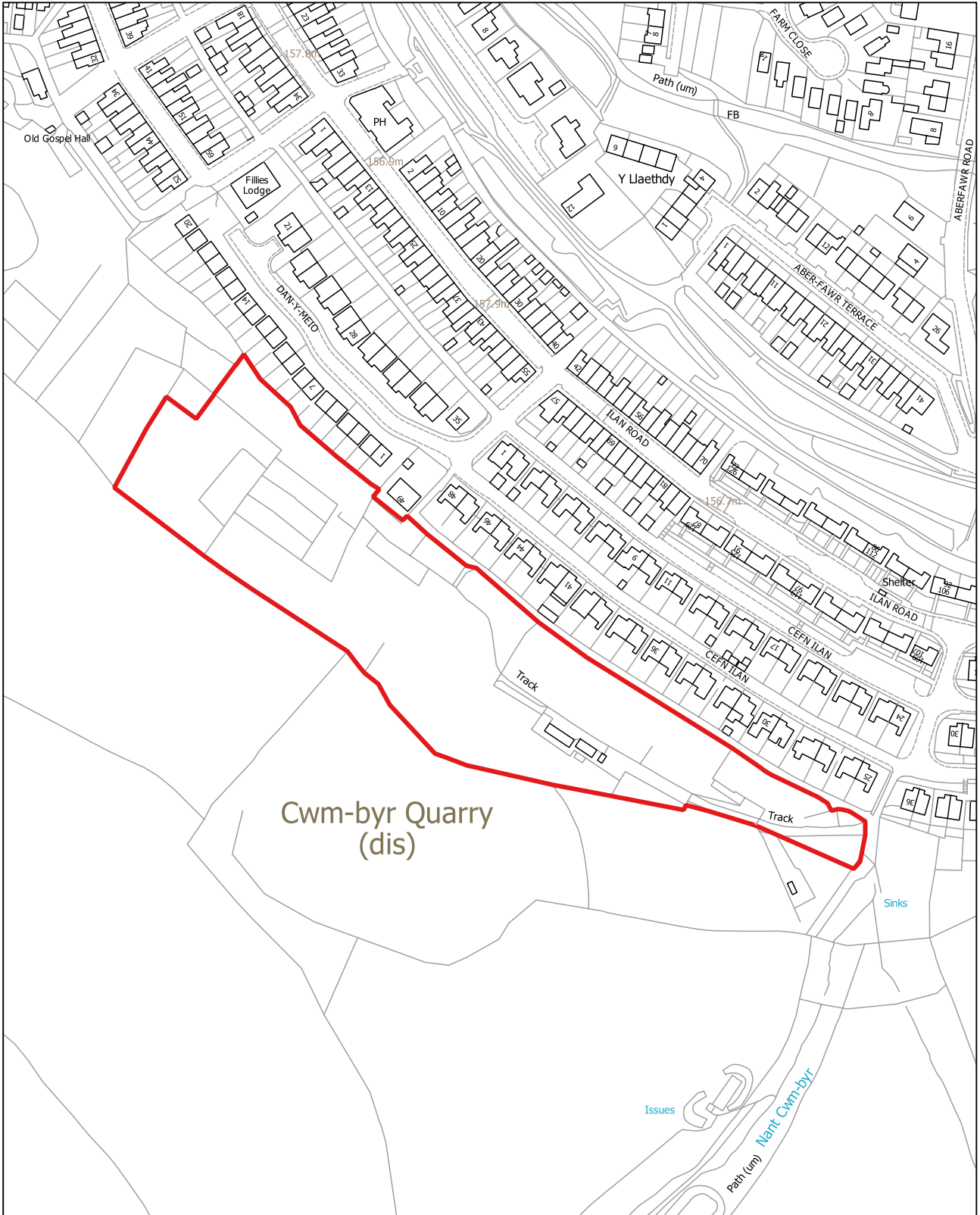
Arwnebedd v safle: 1.97 Ha

**Land south of Cefn llan, Abertridwr (Aber Valley)**

Existing Use: Grazing

Proposed use: Housing

Site Area: 1.97 Ha





**CB002**

1:5,000

**Ness Tar, Caerffili (Martin Sant)**

Defnydd presennol: Gwag

Defnydd arfaethedig: Tai / Defnydd cymysg

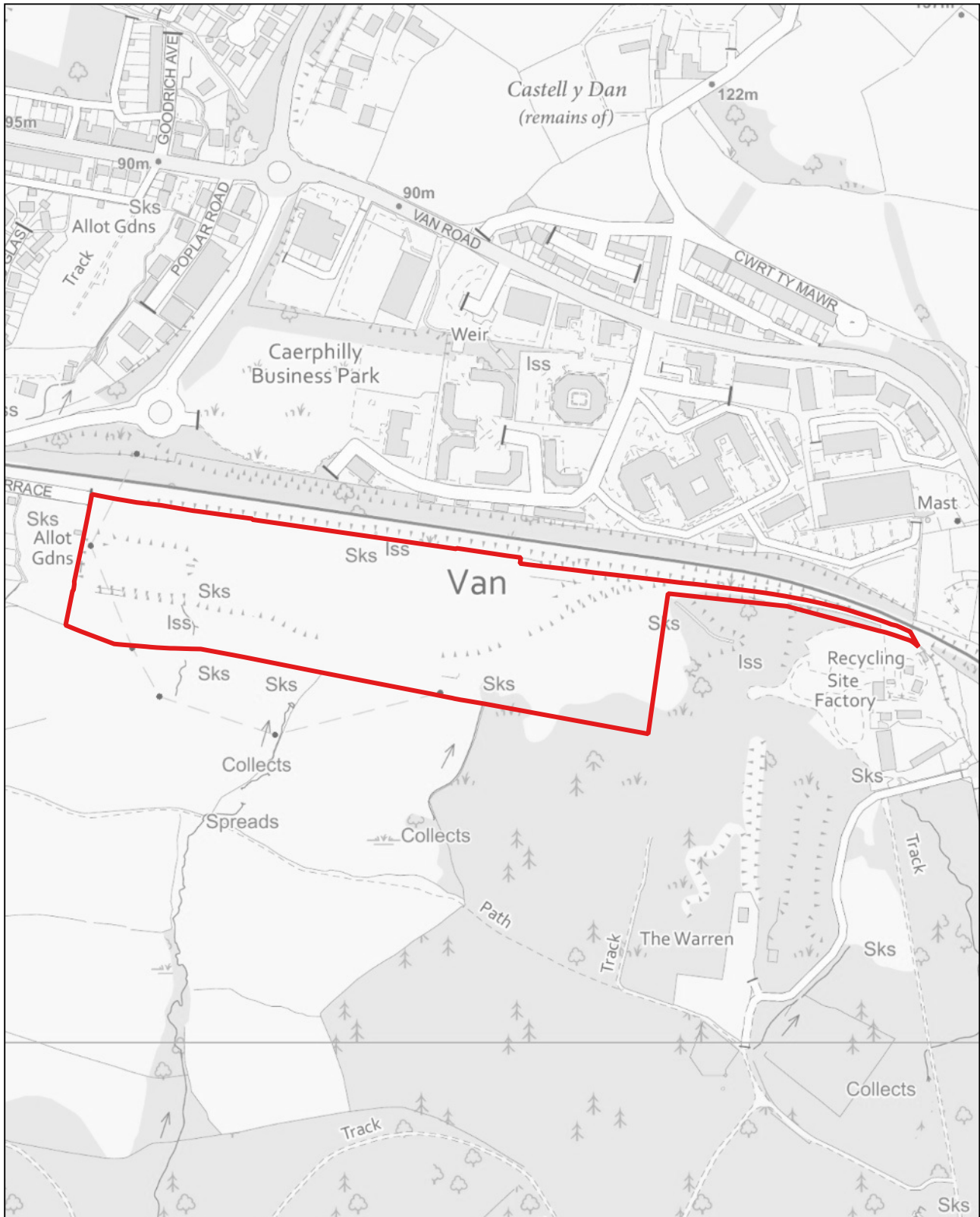
Arwnebedd v safle: 6.64 Ha

**Ness Tar, Caerphilly (St. Martins)**

Existing Use: Vacant

Proposed use: Housing/ Mixed Use

Site Area: 6.64 Ha



CB003

1:1,250

**Tir yn The Oaks, Rhydri (Machen a Rudry)**

Defnydd presennol: Gardd

Defnydd arfaethedig: Tai

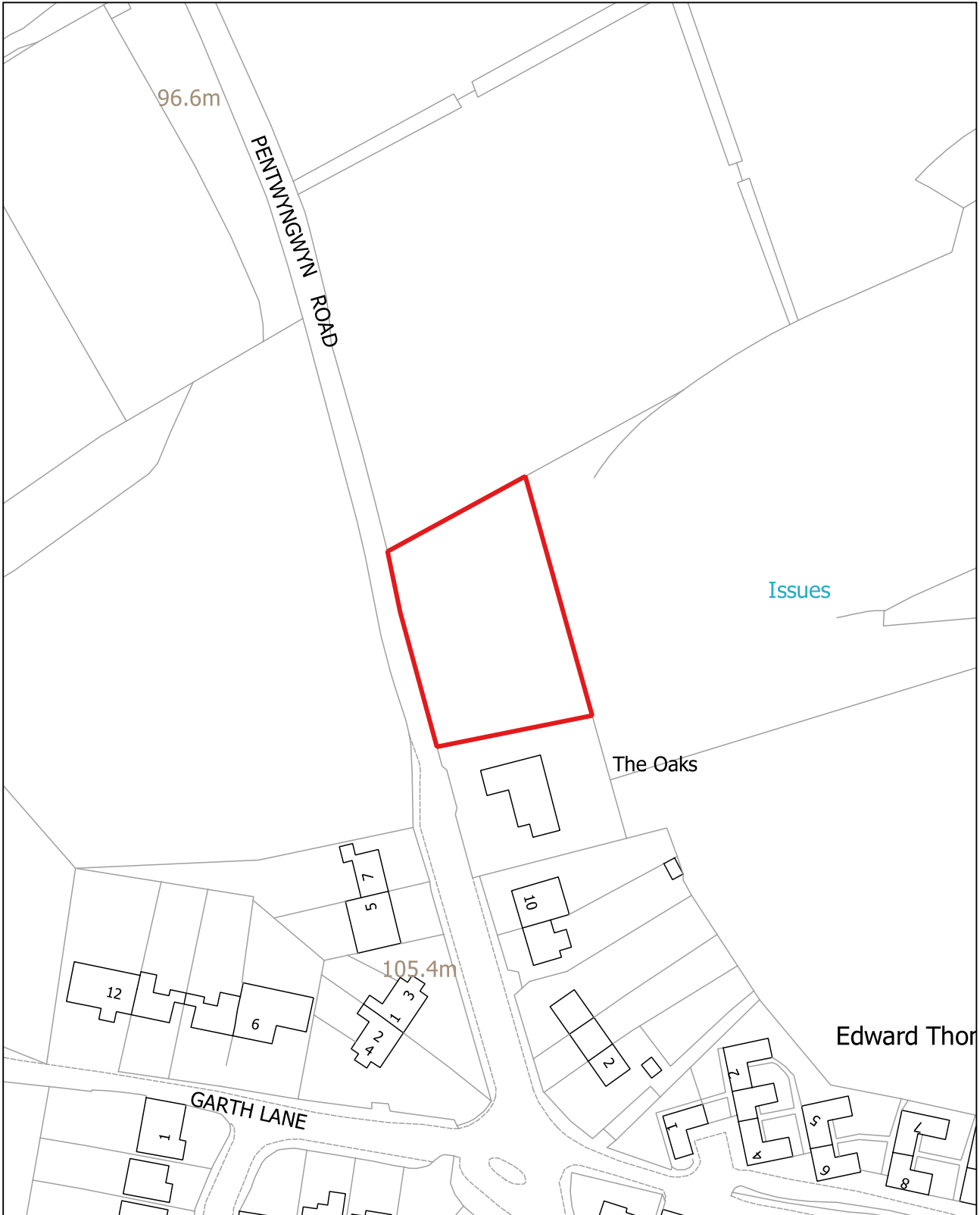
Arwynebedd v safle: 0.17 Ha

**Land at The Oaks, Rudry (Machen and Rudry)**

Existing Use: Garden

Proposed use: Housing

Site Area: 0.17 Ha



**CB004**

1:2,500

**Tir yn Eneu'r-glyn, Caerffili (Pen-yr-heol)**

Defnydd presennol: Amaethyddol

Defnydd arfaethedig: Tai

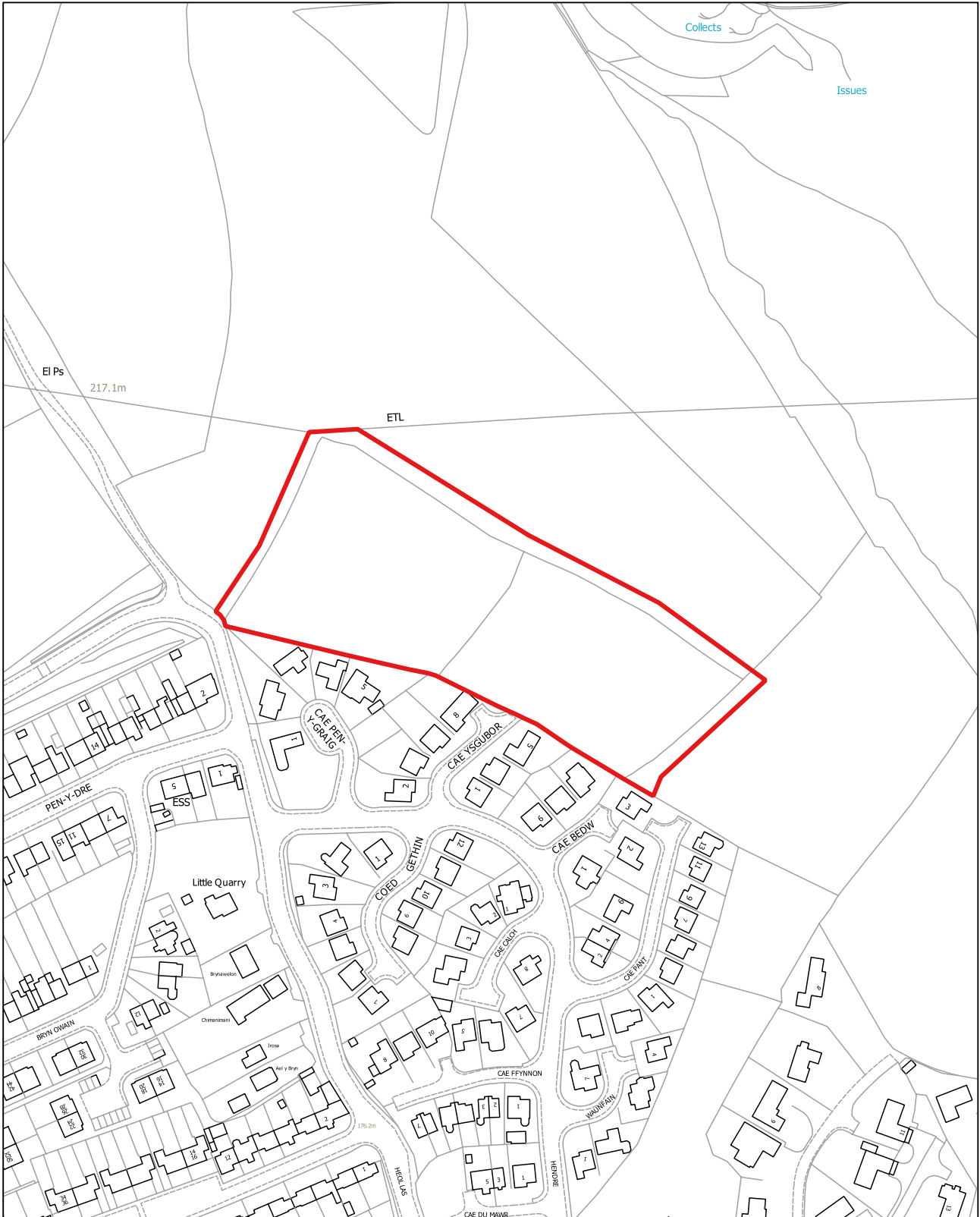
Arwnebedd v safle: 1.69 Ha

**Land at Energlyn, Caerphilly (Penyrheol)**

Existing Use: Agricultural

Proposed use: Housing

Site Area: 1.69 Ha



CB005

1:2,500

**Catnic, Caerffili (Morgan Jones)**

Defnydd presennol: Gweithgynhyrchu

Defnydd arfaethedig: Tai

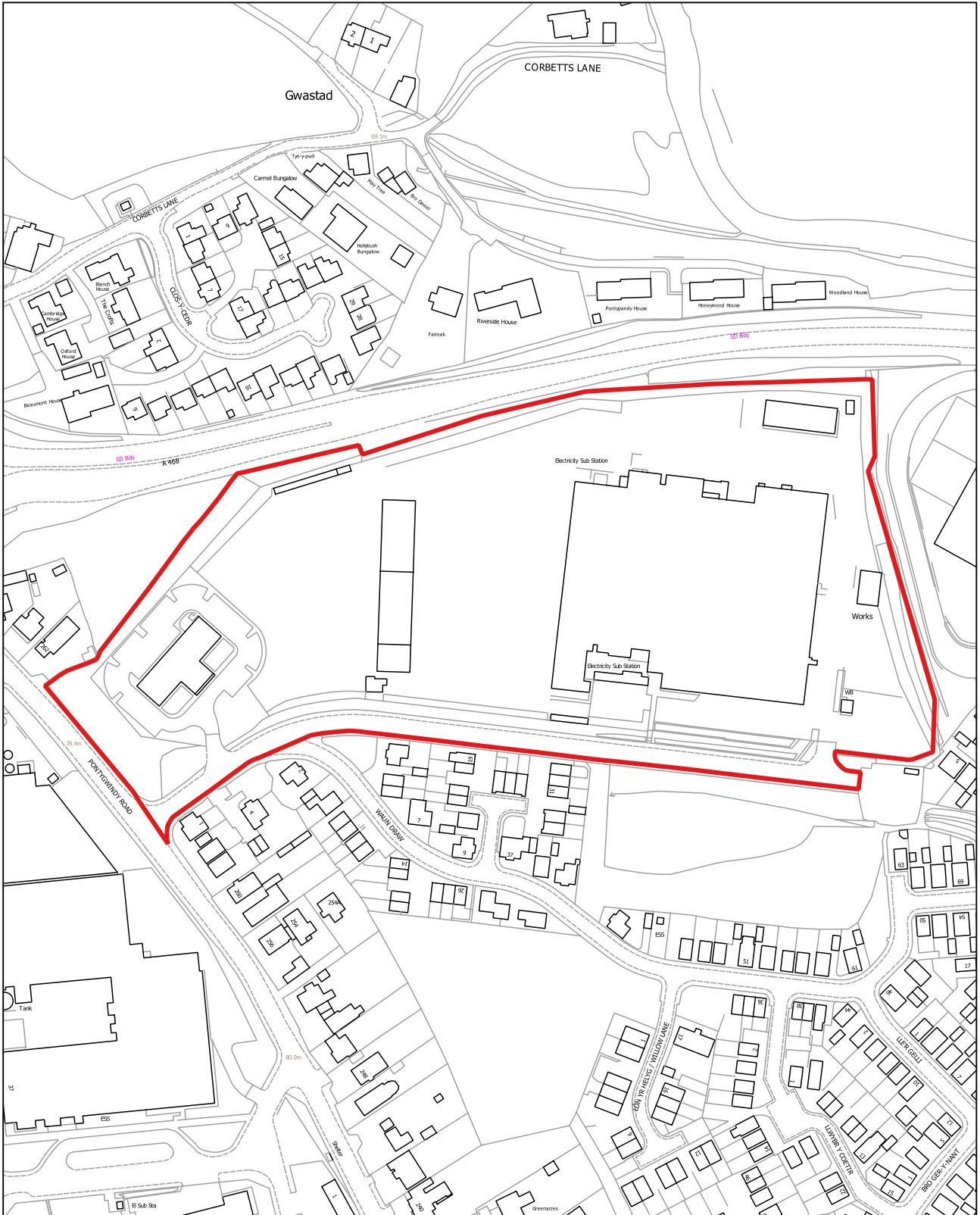
Arwnebedd v safle: 5.03 Ha

**Catnic, Caerphilly (Morgan Jones)**

Existing Use: Manufacturing

Proposed use: Housing

Site Area: 5.03 Ha





CB006

1:5,000

**Gwaun Gledyr, Caerffili (Pen-yr-heol)**

Defnydd presennol: Amaethyddol

Defnydd arfaethedig: Tai

Arwnebedd v safle: 8.94 Ha

**Gwaun Gledyr, Caerphilly (Penyrheol)**

Existing Use: Agricultural

Proposed use: Housing

Site Area: 8.94 Ha



**CB007**

1:1,250

**Tir yn Starbuck Street, Rhydri (Machen a Rudry)**

Defnydd presennol: Storio

Defnydd arfaethedig: Tai

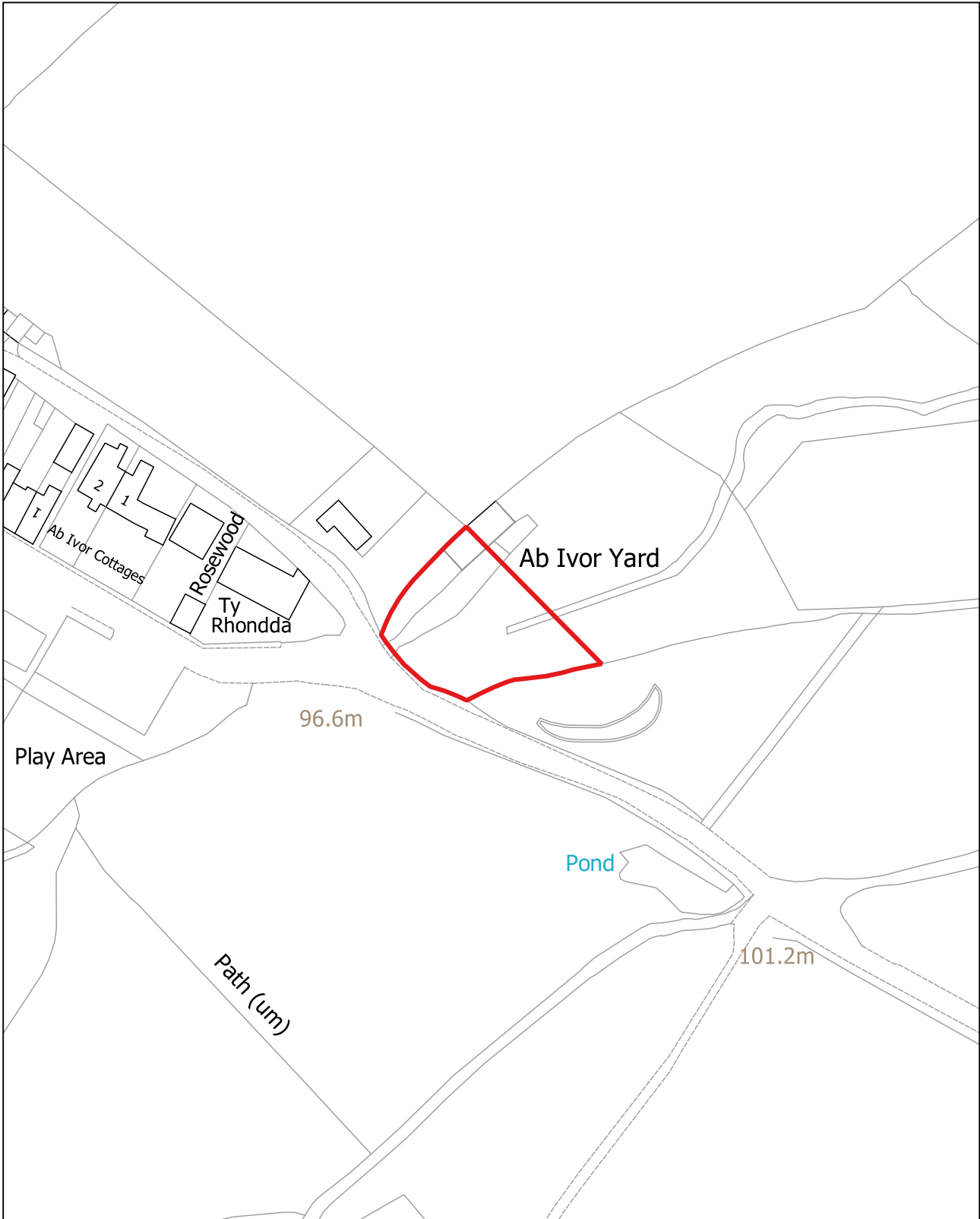
Arwynebedd v safle: 0.1 Ha

**Land at Starbuck Street, Rudry (Machen and Rudry)**

Existing Use: Storage

Proposed use: Housing

Site Area: 0.1 Ha



**CB008**

1:2,500

**Tir yn Ty Nula, Rhydri (Machen a Rudry)**

Defnydd presennol: Preswyl a chwrttil

Defnydd arfaethedig: Tai

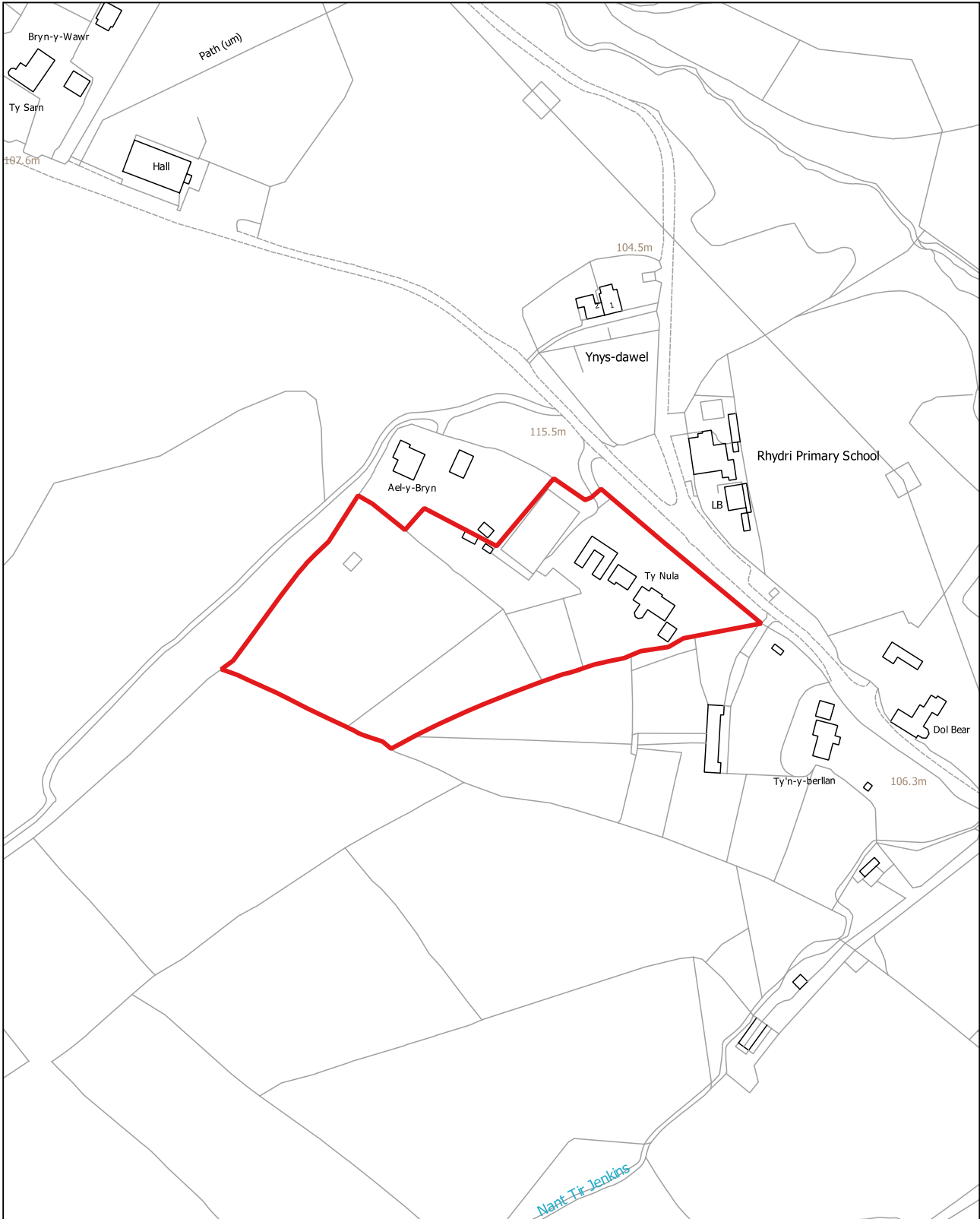
Arwnebedd v safle: 1.44 Ha

**Land at Ty Nula, Rudry (Machen and Rudry)**

Existing Use: Residential and curtilage

Proposed use: Housing

Site Area: 1.44 Ha





CB009

1:1,250

**Tir yn Lower Brynhyryd Terrace, Senghenydd (Cwm Aber)**

Defnydd presennol: Gwag

Defnydd arfaethedig: Tai

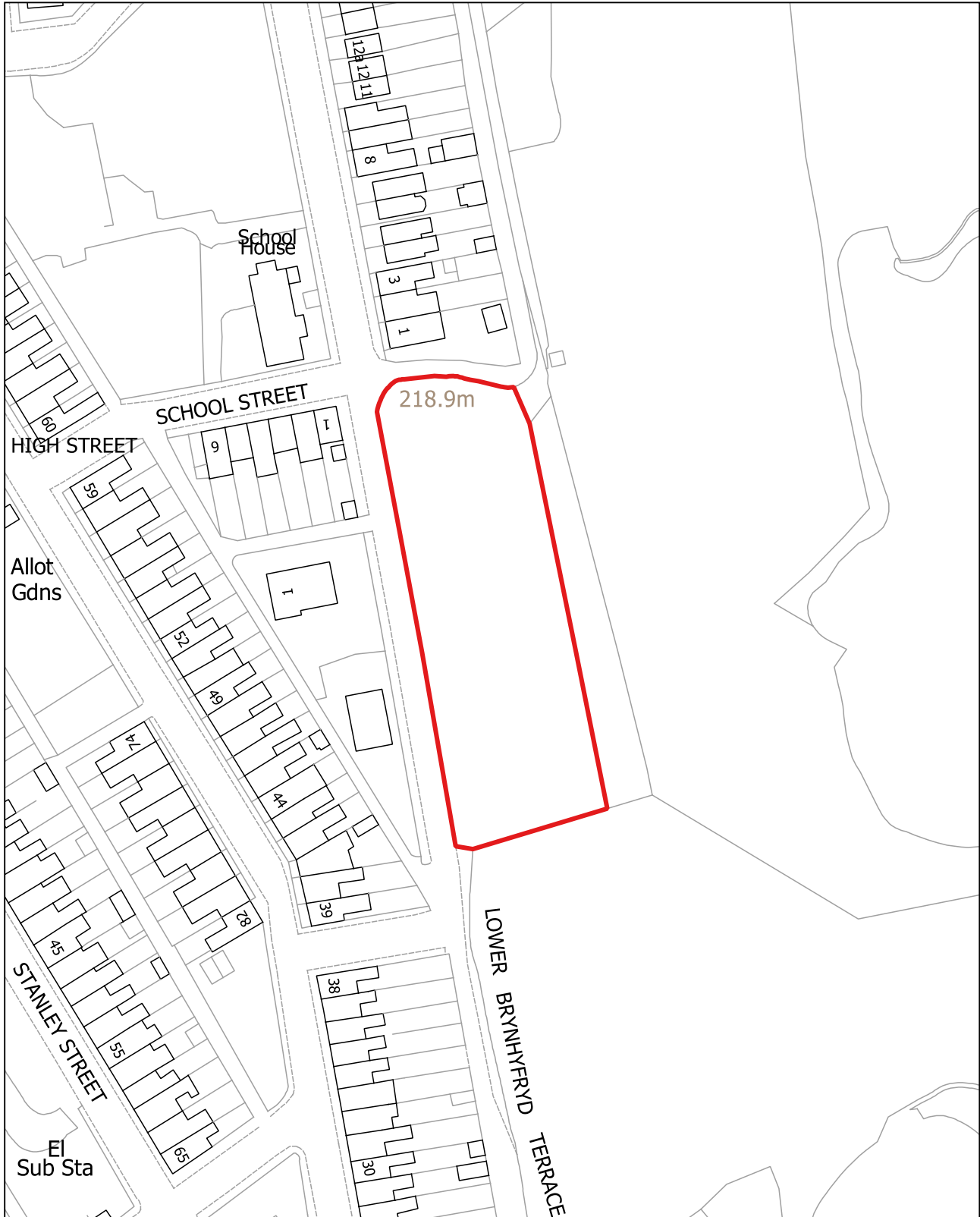
Arwnebedd v safle: 0.33 Ha

**Land at Lower Brynhyryd Terrace, Senghenydd (Aber Valley)**

Existing Use: Vacant

Proposed use: Housing

Site Area: 0.33 Ha



CB010

1:1,250

**Fferm Welsh Egg, Caerffili (Pen-yr-heol)**

Defnydd presennol: Fferm ddofednod

Defnydd arfaethedig: Tai

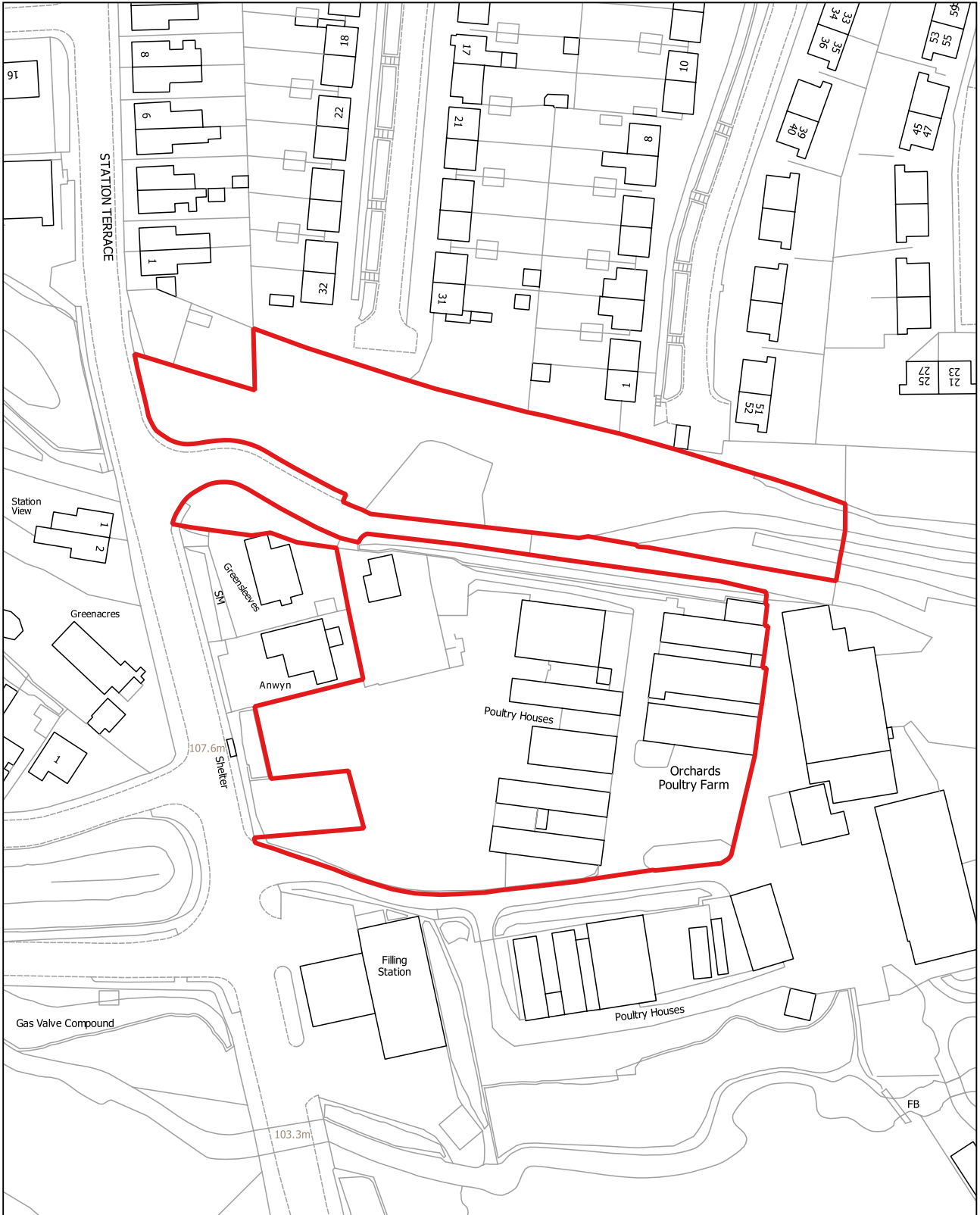
Arwnebedd v safle: 1.05 Ha

**Welsh Egg Farm, Caerphilly (Penyrheol)**

Existing Use: Poultry farm

Proposed use: Housing

Site Area: 1.05 Ha



CB011

1:5,000

**Tir yn Heol Pwll Glo, Llanbradach (Llanbradach)**

Defnydd presennol: Diffaith

Defnydd arfaethedig: Tai

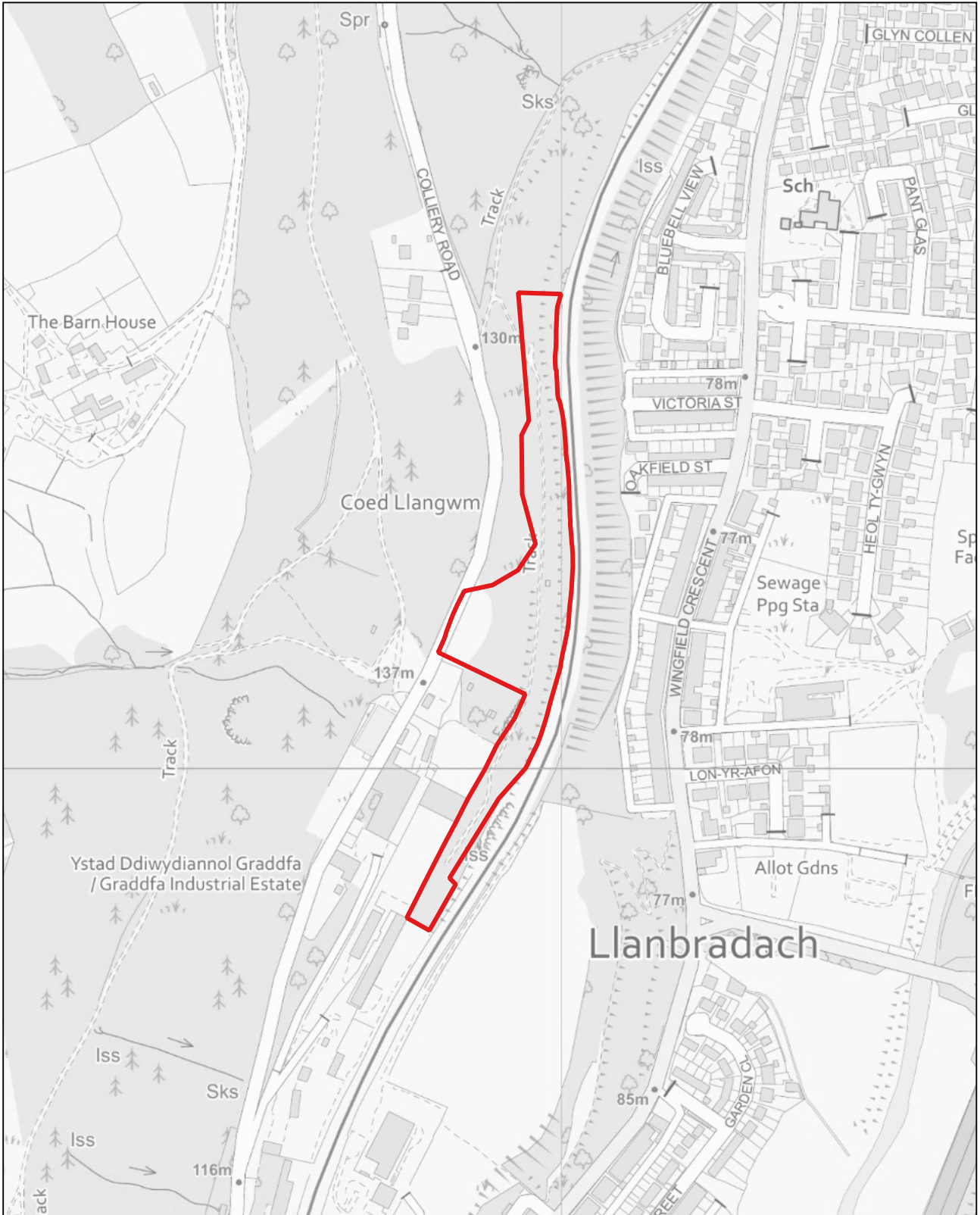
Arwnebedd v safle: 2.29 Ha

**Land at Colliery Road, Llanbradach (Llanbradach)**

Existing Use: Derelict

Proposed use: Housing

Site Area: 2.29 Ha



CB012

1:2,500

**Glofa Windsor, Abertridwr, Abertridwr (Cwm Aber)**

Defnydd presennol: Safle hen lofa

Defnydd arfaethedig: Tai

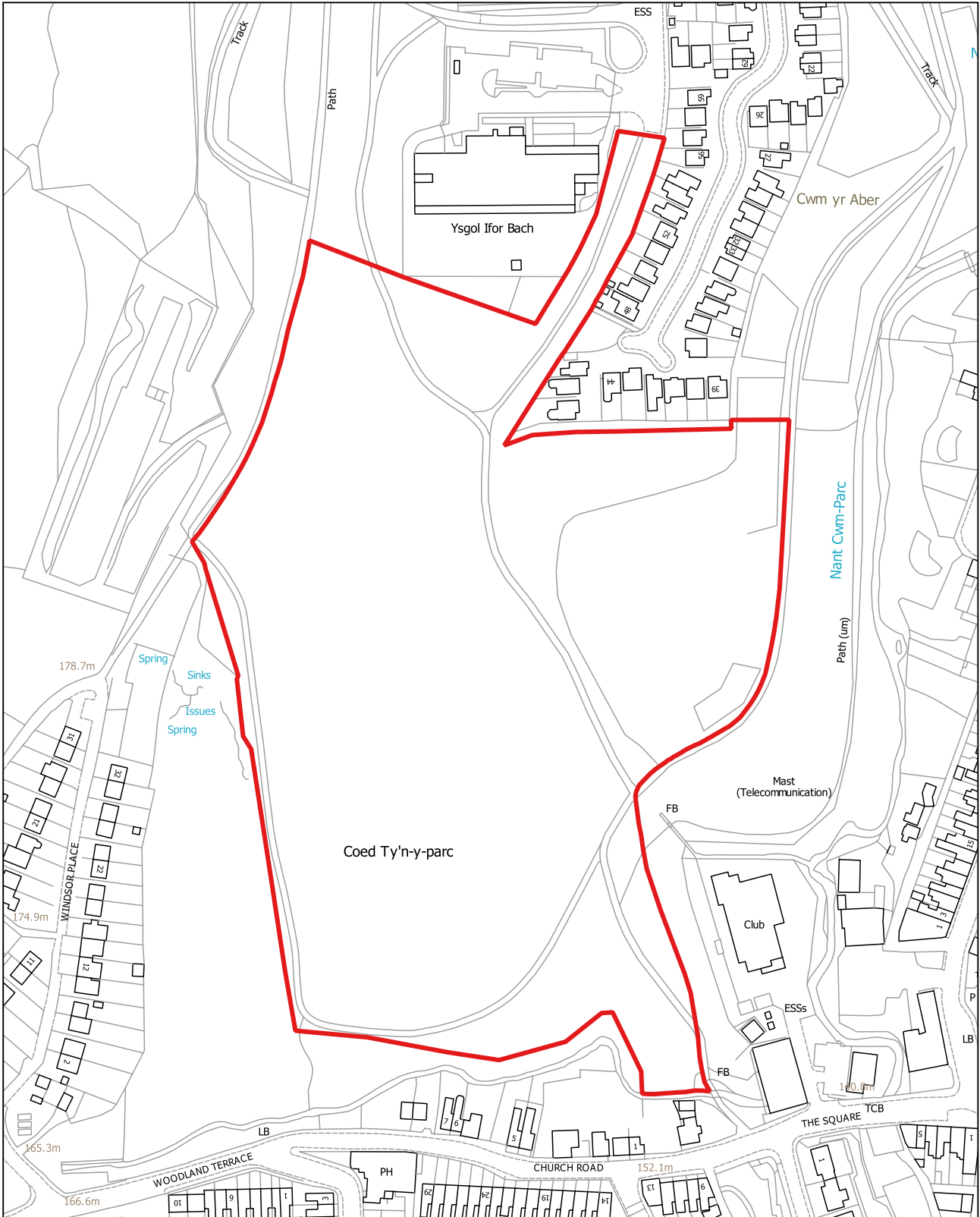
Arwnebedd v safle: 6.28 Ha

**Windsor Colliery, Abertridwr, Abertridwr (Aber Valley)**

Existing Use: Former Colliery Site

Proposed use: Housing

Site Area: 6.28 Ha



© Hawlfraint y Goron a hawliau cronfa ddata 2022, AO 100025372.

© Crown copyright and database rights 2022, OS 100025372.

CB013

1:1,250

**Tir yn Pandy-mawr Road, Bedwas (Bedwas a Tretomos)**

Defnydd presennol: Pori

Defnydd arfaethedig: Tai

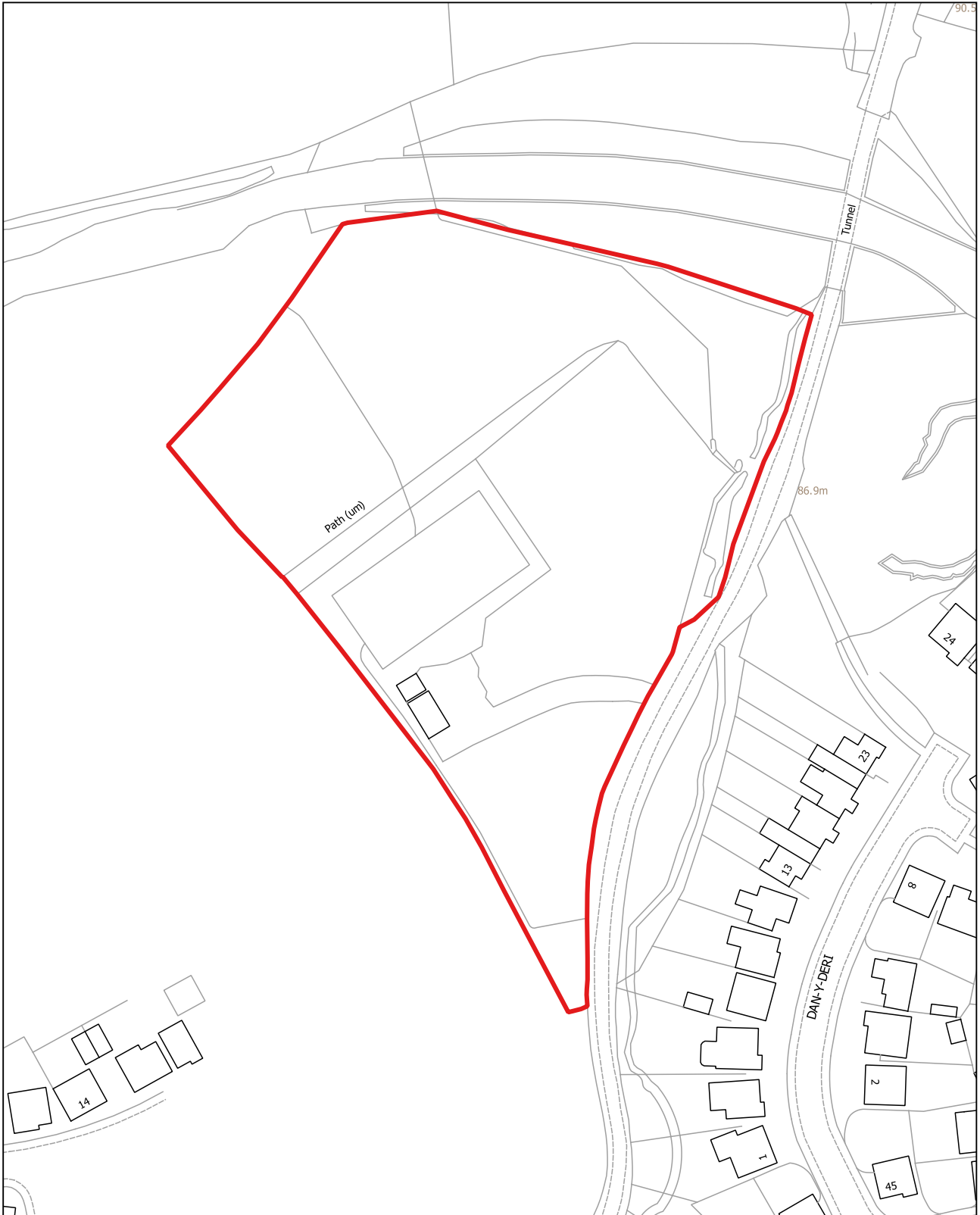
Arwnebedd v safle: 1.22 Ha

**Land at Pandy Mawr Road, Bedwas (Bedwas and Trethomas)**

Existing Use: Grazing

Proposed use: Housing

Site Area: 1.22 Ha





CB014

1:1,250

**Tir ffermio Ty Isaf (Safle 1), Caerffili (Pen-yr-heol)**

Defnydd presennol: Tir ffermio

Defnydd arfaethedig: Tai

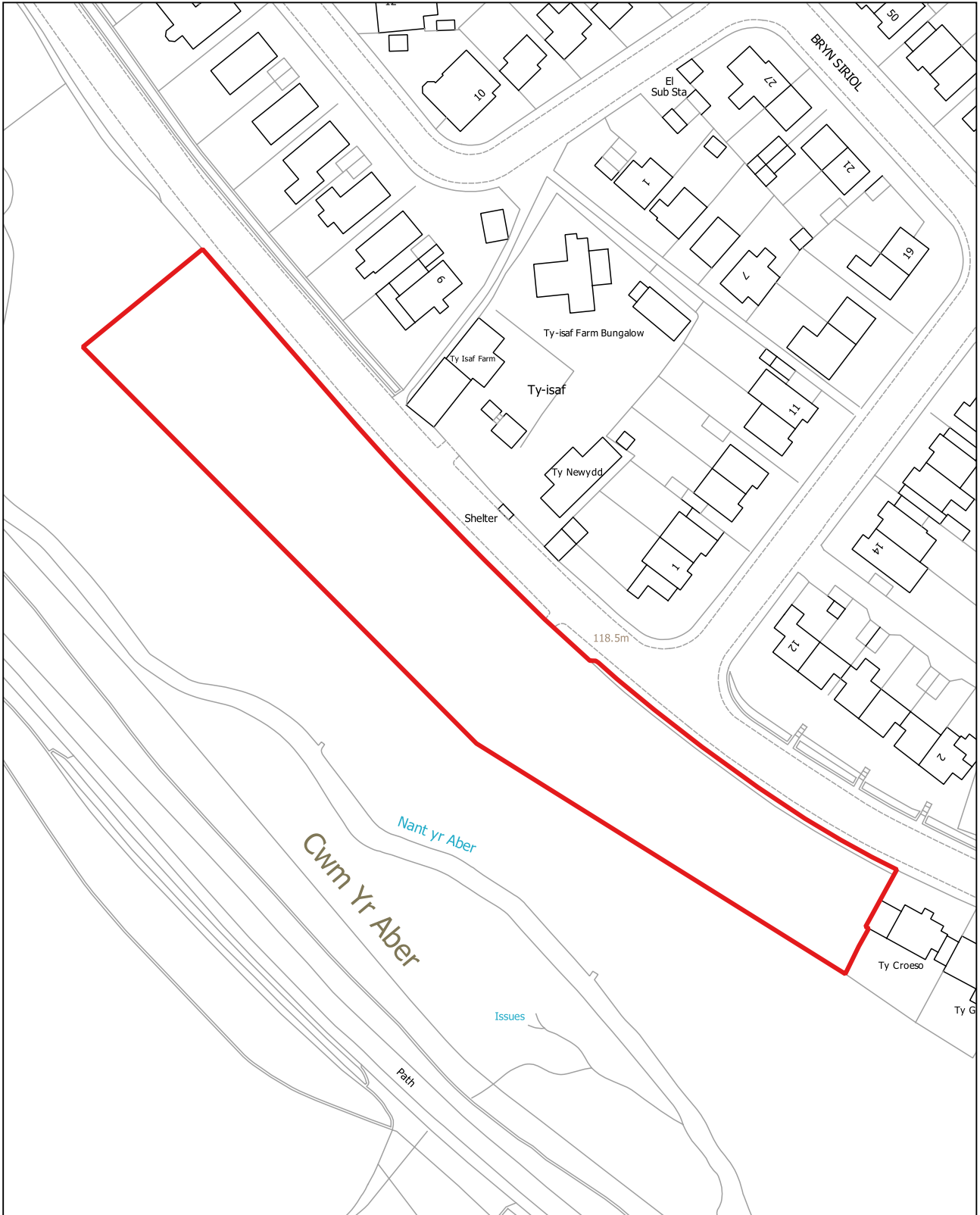
Arwnebedd v safle: 0.6 Ha

**Ty Isaf Farmlands (Site 1), Caerphilly (Penyrheol)**

Existing Use: Farmland

Proposed use: Housing

Site Area: 0.6 Ha



**CB015**

1:1,250

**Tir ffermio Ty Isaf (Safle 2), Caerffili (Cwm Aber)**

Defnydd presennol: Tir ffermio

Defnydd arfaethedig: Tai

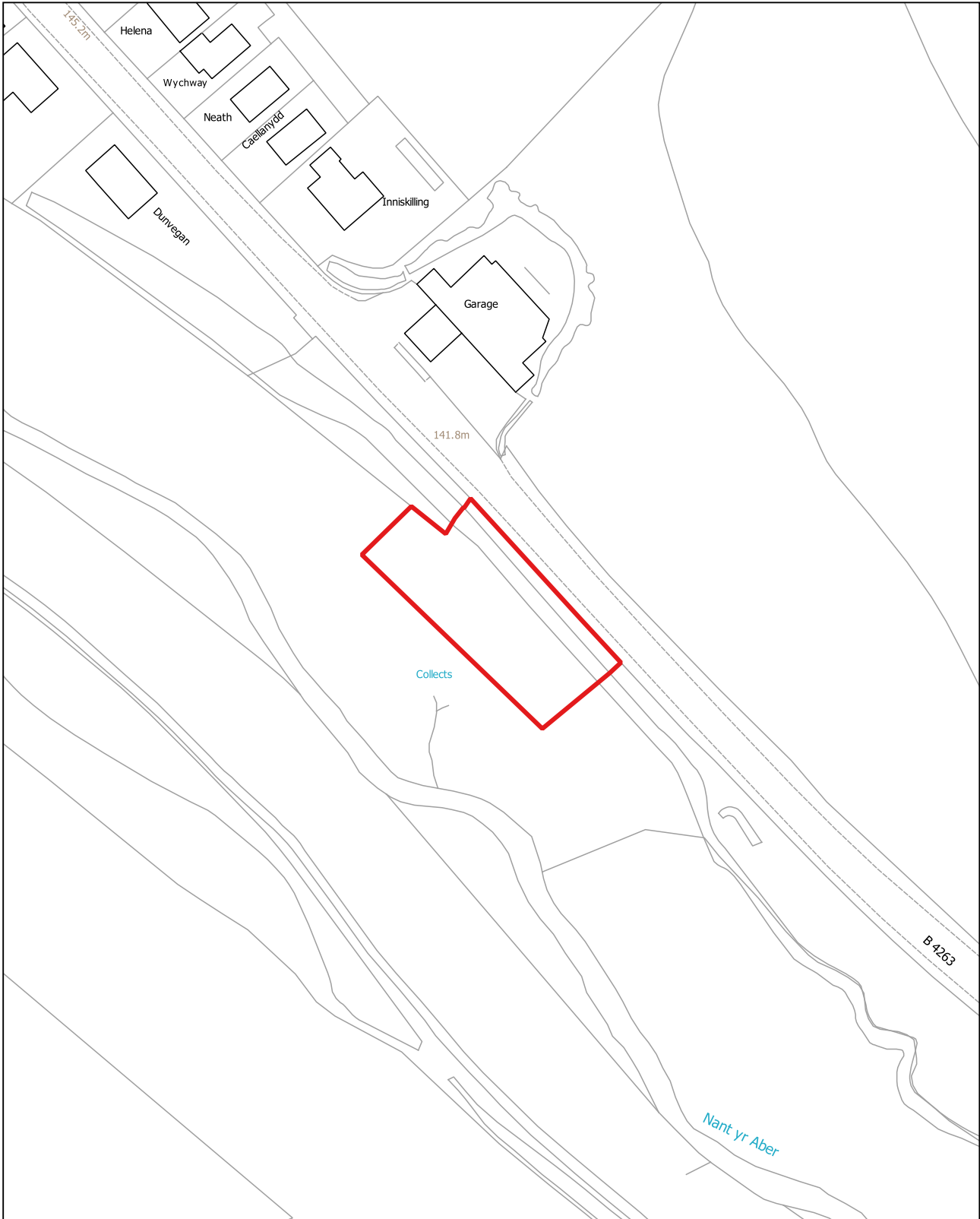
Arwnebedd v safle: 0.12 Ha

**Ty Isaf Farmlands (Site 2), Caerphilly (Aber Valley)**

Existing Use: Farmland

Proposed use: Housing

Site Area: 0.12 Ha





CB016

1:2,500

**Hen Waith Tunplat, Tŷ...Â·'n-y-coed-cae (Machen a Rudry)**

Defnydd presennol: Hen Waith Tunplat

Defnydd arfaethedig: Tai

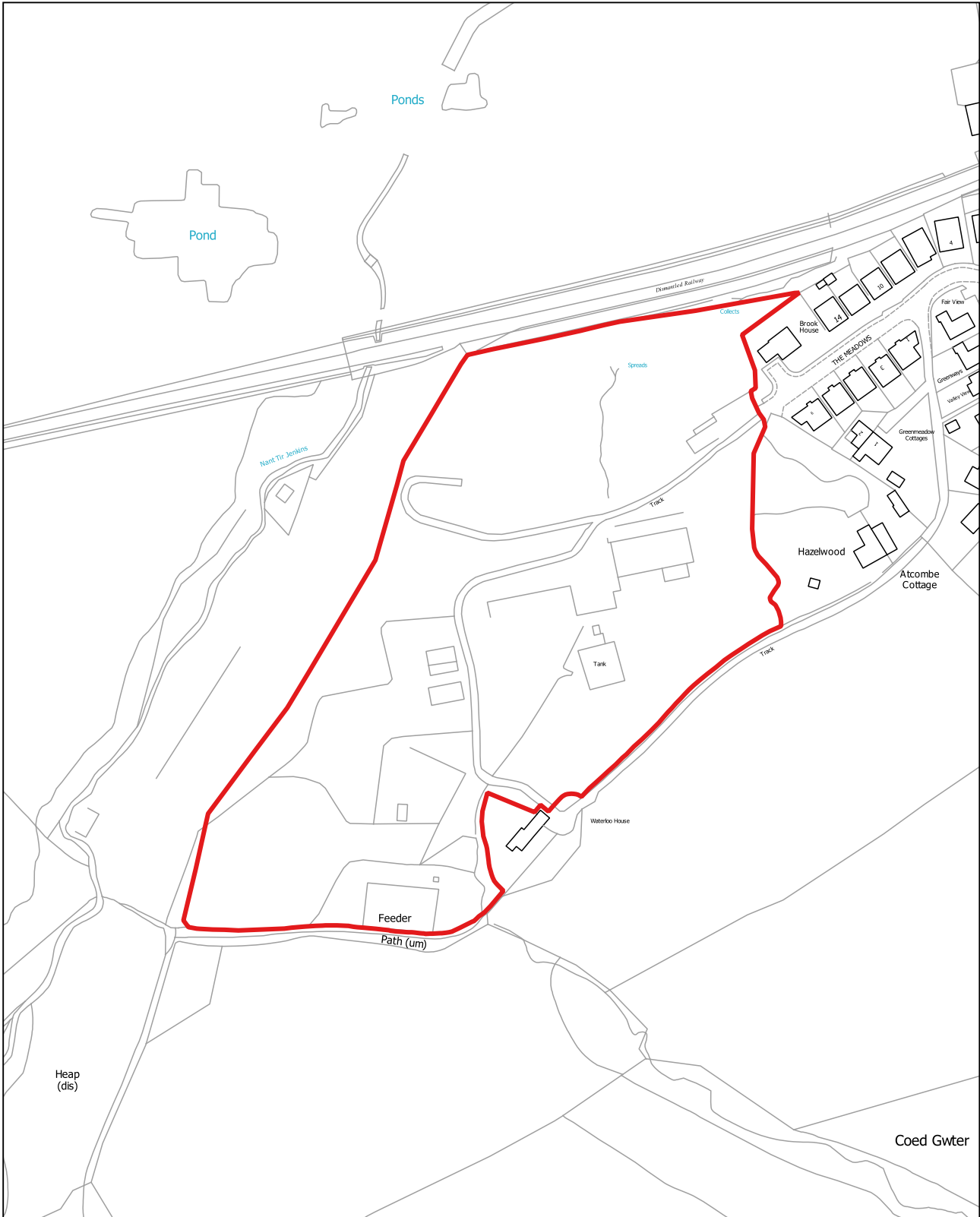
Arwnebedd v safle: 4.01 Ha

**Former Tin Works, Waterloo, Caerphilly (Machen and Rudry)**

Existing Use: Former Tinworks

Proposed use: Housing

Site Area: 4.01 Ha



CB017

1:1,250

**Tir yn Pandy Road, Cam 2, Bedwas (Bedwas a Tretomos)**

Defnydd presennol: Pori

Defnydd arfaethedig: Tai

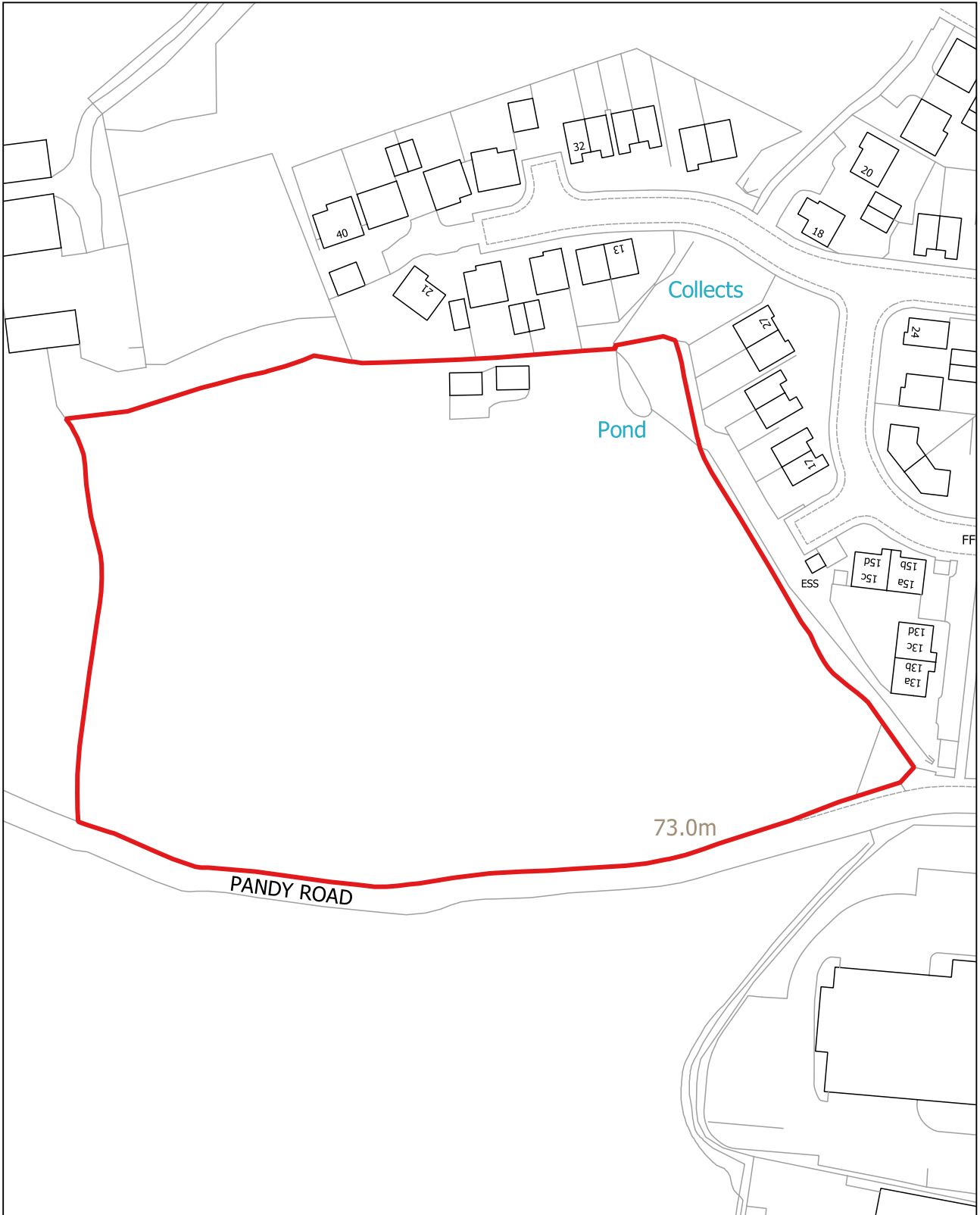
Arwnebedd v safle: 1.65 Ha

**Land at Pandy Road, Phase 2, Bedwas (Bedwas and Trethomas)**

Existing Use: Grazing

Proposed use: Housing

Site Area: 1.65 Ha



**CB018**

1:1,250

**Tir yn Watford Road, Caerffili (Martin Sant)**

Defnydd presennol: Prysdir / Hen chwarel

Defnydd arfaethedig: Tai

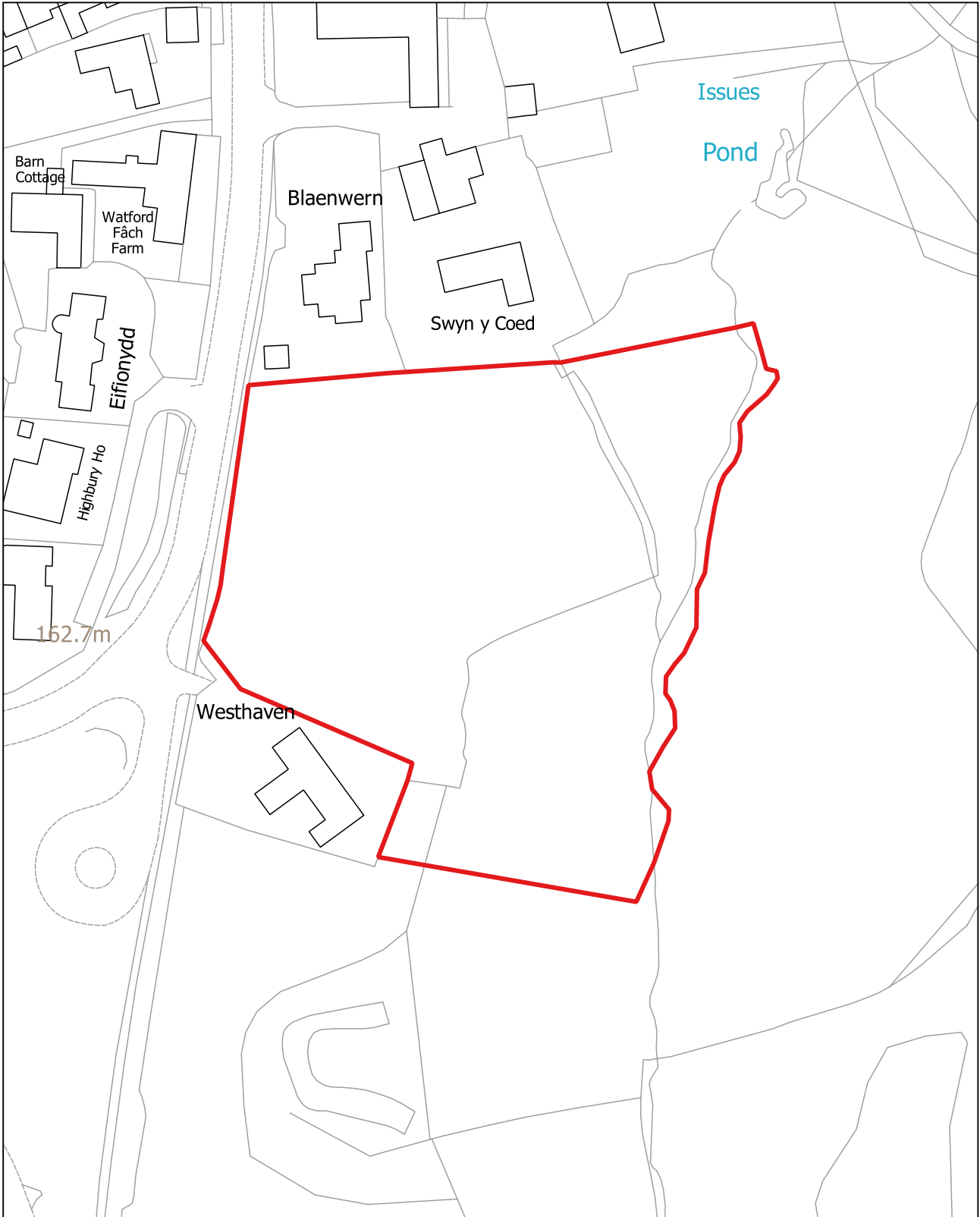
Arwnebedd v safle: 1.03 Ha

**Land at Watford Road, Caerphilly (St. Martins)**

Existing Use: Scrubland / Former Quarry

Proposed use: Housing

Site Area: 1.03 Ha



CB019

1:1,250

**Tir i'r gorllewin o Mill Close, Caerffili (Pen-yr-heol)**

Defnydd presennol: Gwag

Defnydd arfaethedig: Tai

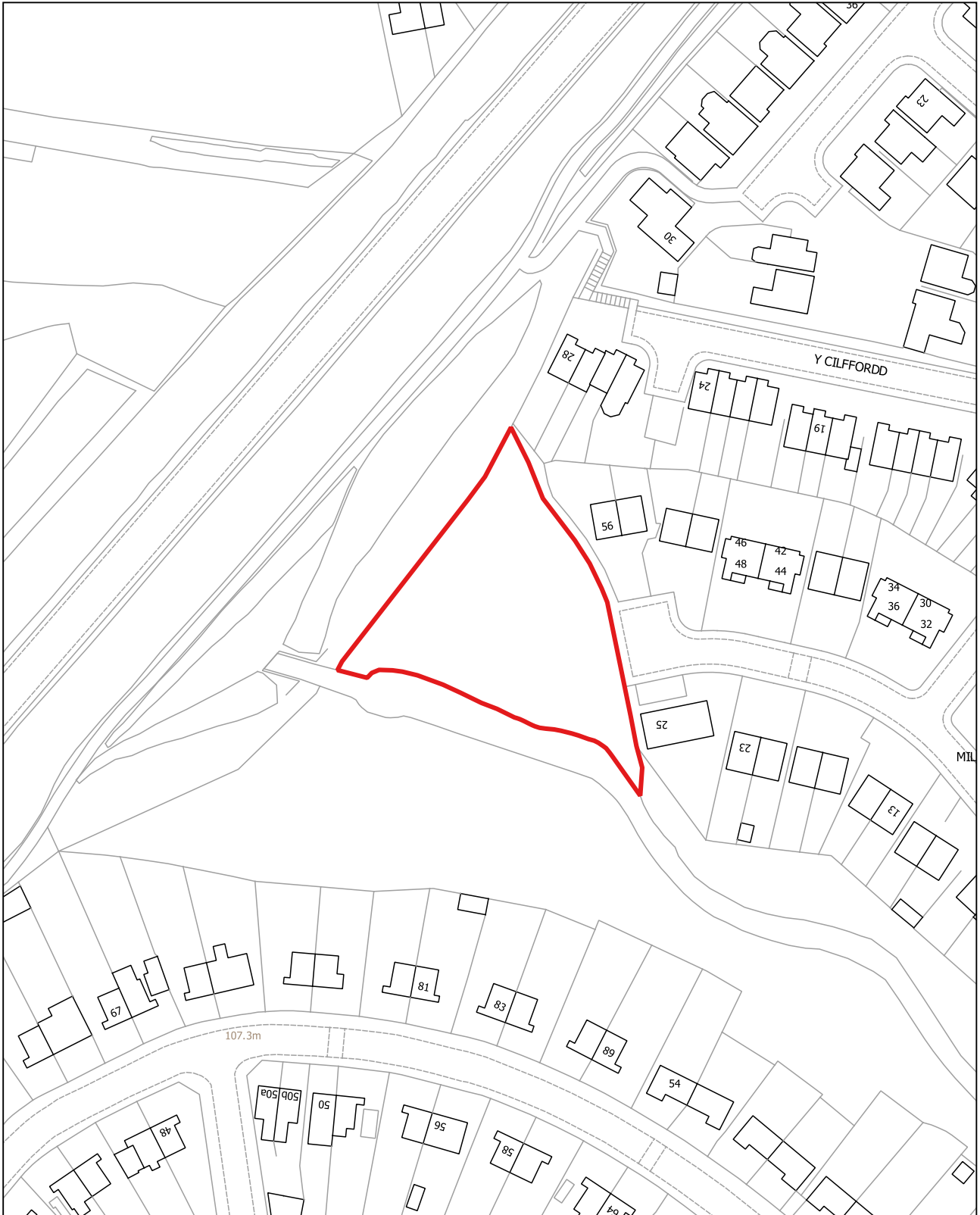
Arwnebedd v safle: 0.22 Ha

**Land west of Mill Close, Caerphilly (Penyrheol)**

Existing Use: Vacant

Proposed use: Housing

Site Area: 0.22 Ha



CB020

1:2,500

**Tir i'r de o Westhaven, Parc Watford, Caerffili (Martin Sant)**

Defnydd presennol: Prysgrdir / Coetir

Defnydd arfaethedig: Tai / Twristiaeth

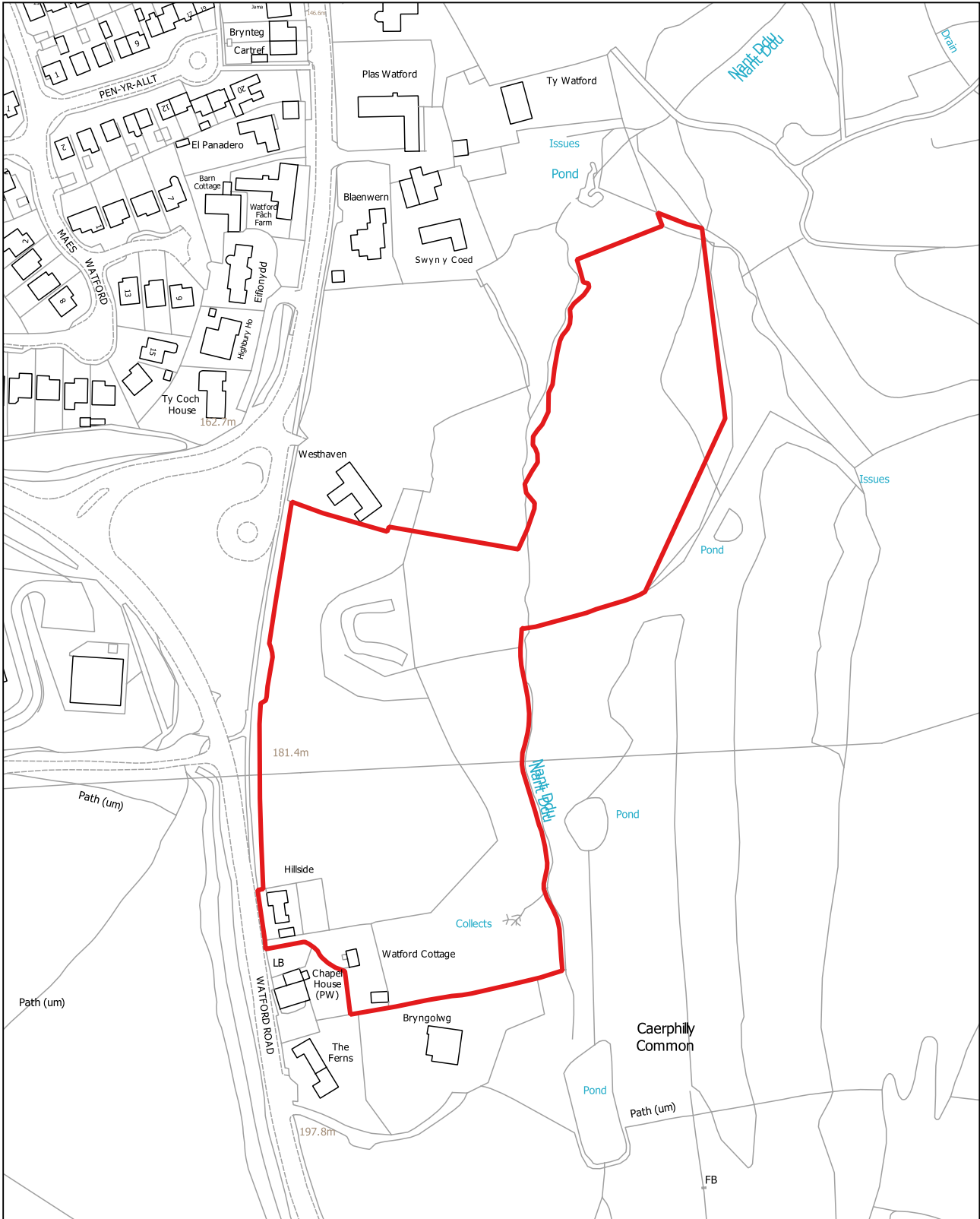
Arwnebedd v safle: 3.37 Ha

**Land south of Westhaven, Watford Park, Caerphilly (St. Martins)**

Existing Use: Scrubland / Woodland

Proposed use: Housing / Tourism

Site Area: 3.37 Ha



CB021

1:1,250

**Tir i'r gorllewin o Heol Pwll Glo, Llanbradach (Llanbradach)**

Defnydd presennol: Gwag

Defnydd arfaethedig: Tai / Twristiaeth

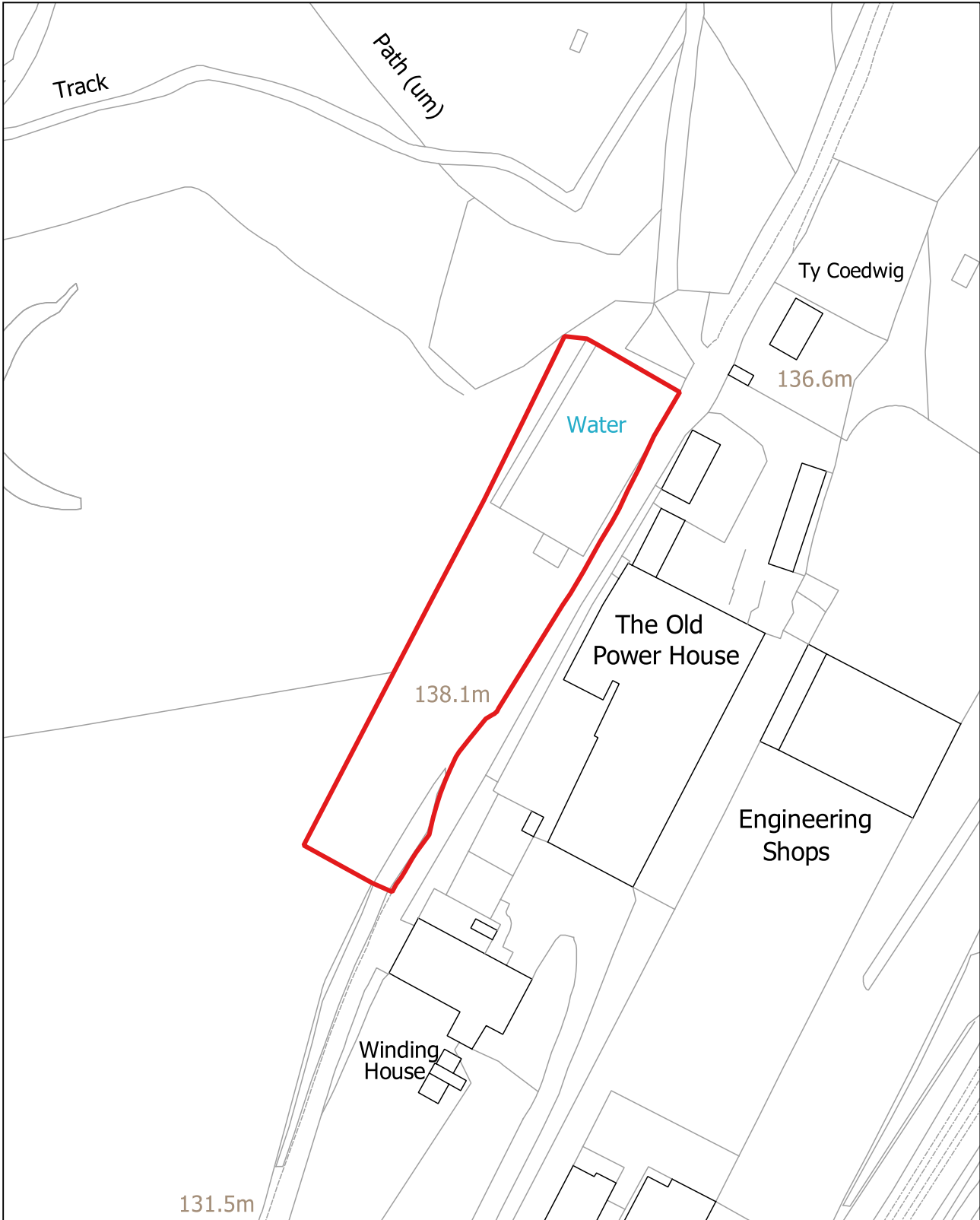
Arwnebedd v safle: 0.31 Ha

**Land west of Colliery Road, Llanbradach (Llanbradach)**

Existing Use: Vacant

Proposed use: Housing / Tourism

Site Area: 0.31 Ha





**CB022**

1:10,000

**Gwern Y Domen, Caerffili (Van)**

Defnydd presennol: Amaethyddol

Defnydd arfaethedig: Tai

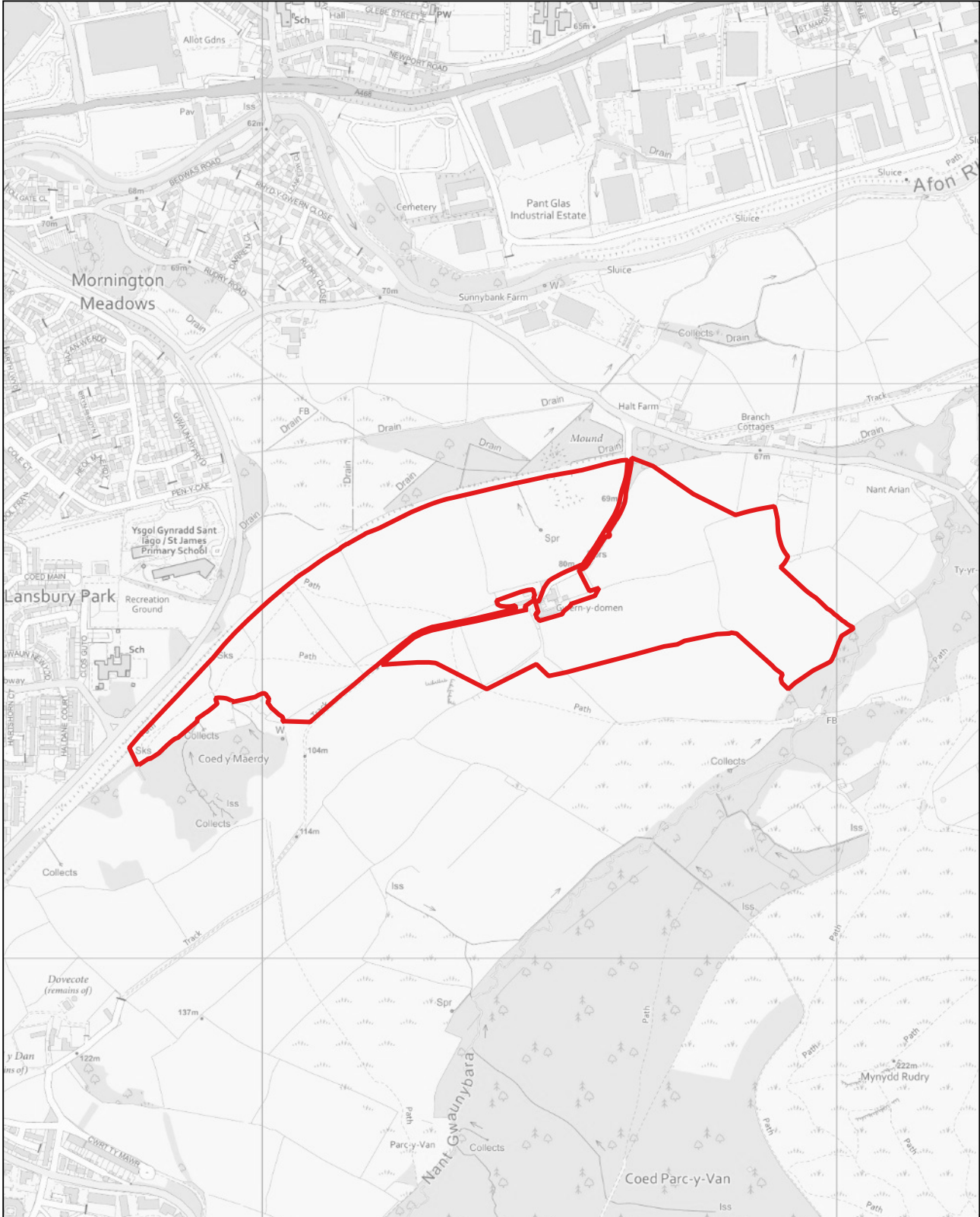
Arwnebedd v safle: 28.2 Ha

**Gwern Y Domen, Caerphilly (Van)**

Existing Use: Agricultural

Proposed use: Housing

Site Area: 28.2 Ha





CB023

1:5,000

**Tir i'r de o Rudry Road, Caerffili (Van)**

Defnydd presennol: Amaethyddol

Defnydd arfaethedig: Tai

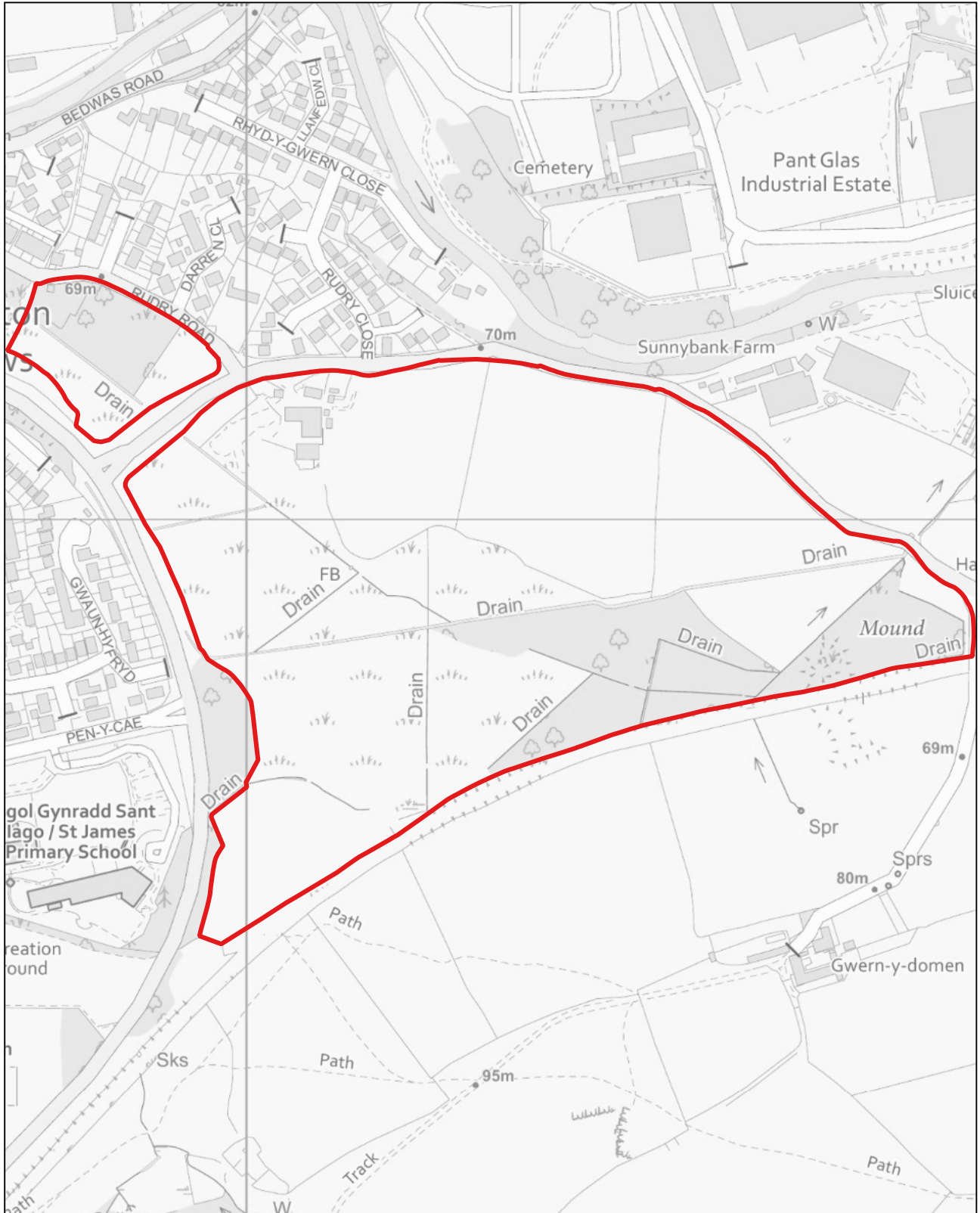
Arwnebedd v safle: 21.88 Ha

**Land south of Rudry Road, Caerphilly (Van)**

Existing Use: Agricultural

Proposed use: Housing

Site Area: 21.88 Ha



CB024

1:2,500

**Tir yn Porset Row, Caerffili (Van)**

Defnydd presennol: Coetir

Defnydd arfaethedig: Tai

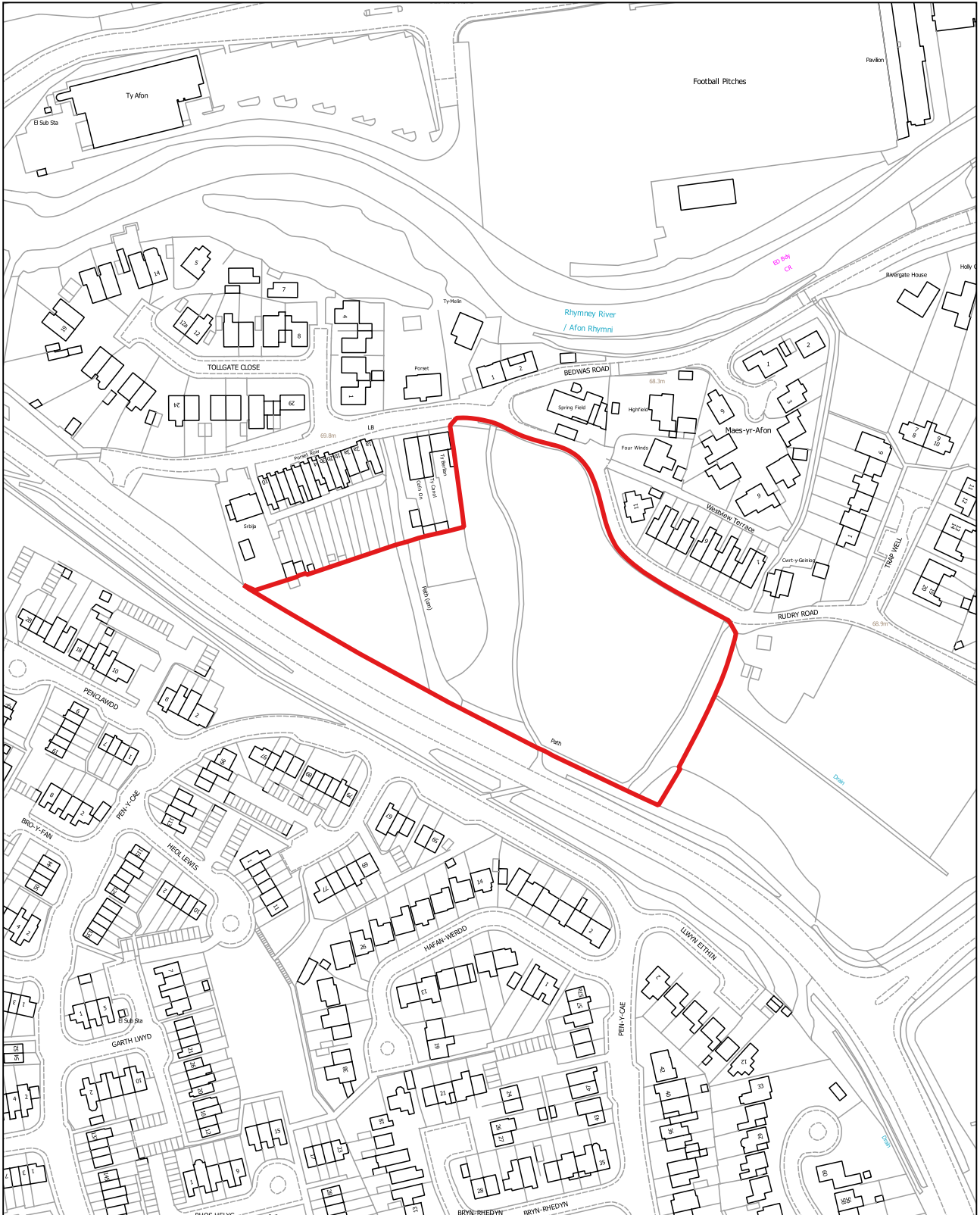
Arwnebedd v safle: 1.63 Ha

**Land at Porset Row, Caerphilly (Van)**

Existing Use: Woodland

Proposed use: Housing

Site Area: 1.63 Ha



**CB025**

1:2,500

**Fferm Nant-y-Calch (Opsiwn A), Caerffili (Martin Sant)**

Defnydd presennol: Amaethyddol

Defnydd arfaethedig: Tai

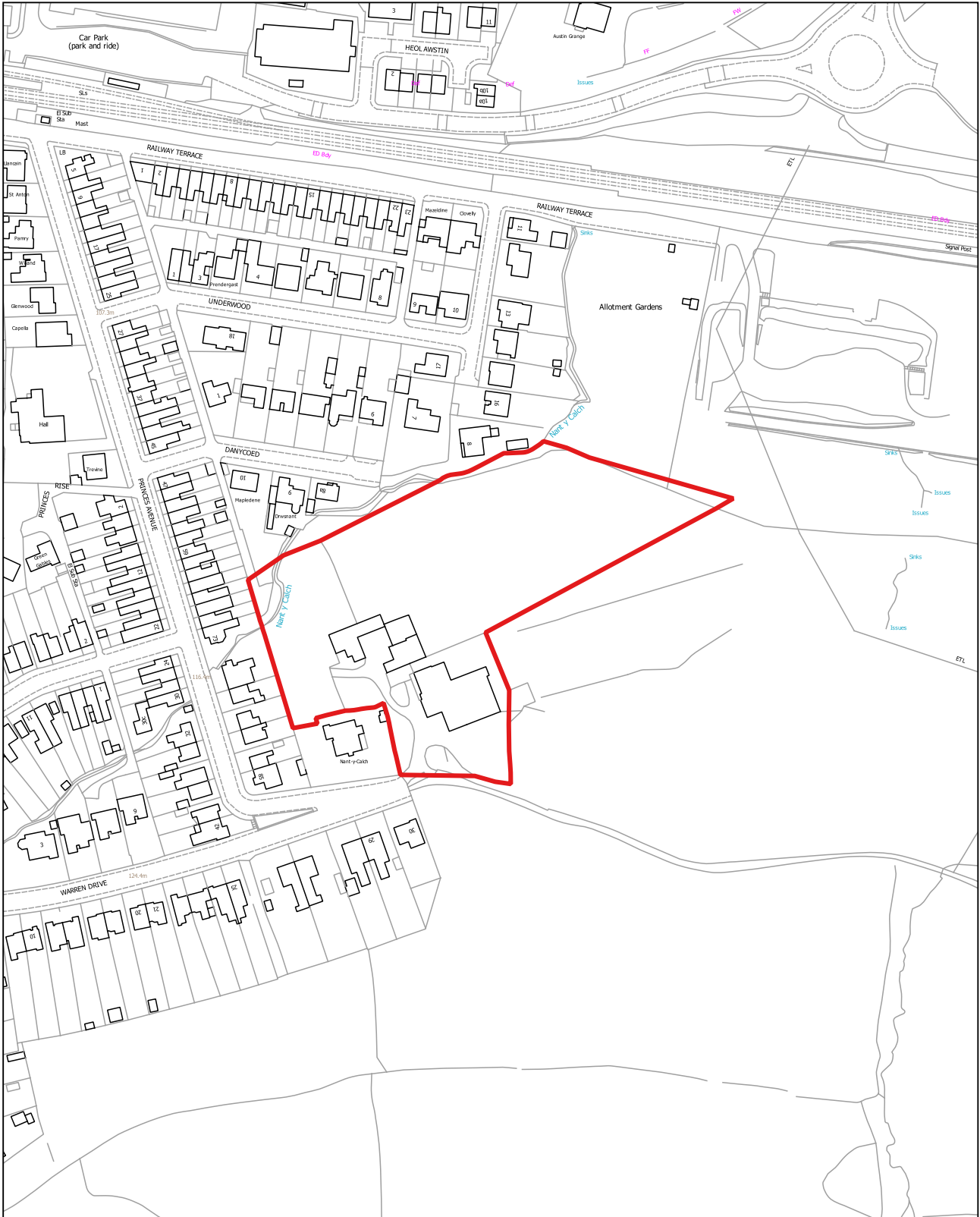
Arwnebedd v safle: 1.47 Ha

**Nantycalch Farm (Option A), Caerphilly (St. Martins)**

Existing Use: Agricultural

Proposed use: Housing

Site Area: 1.47 Ha





CB026

1:1,250

**Garth View, Bedwas, Caerffili (Bedwas a Tretomos)**

Defnydd presennol: Heb ei ddatblygu / Man agored

Defnydd arfaethedig: Tai

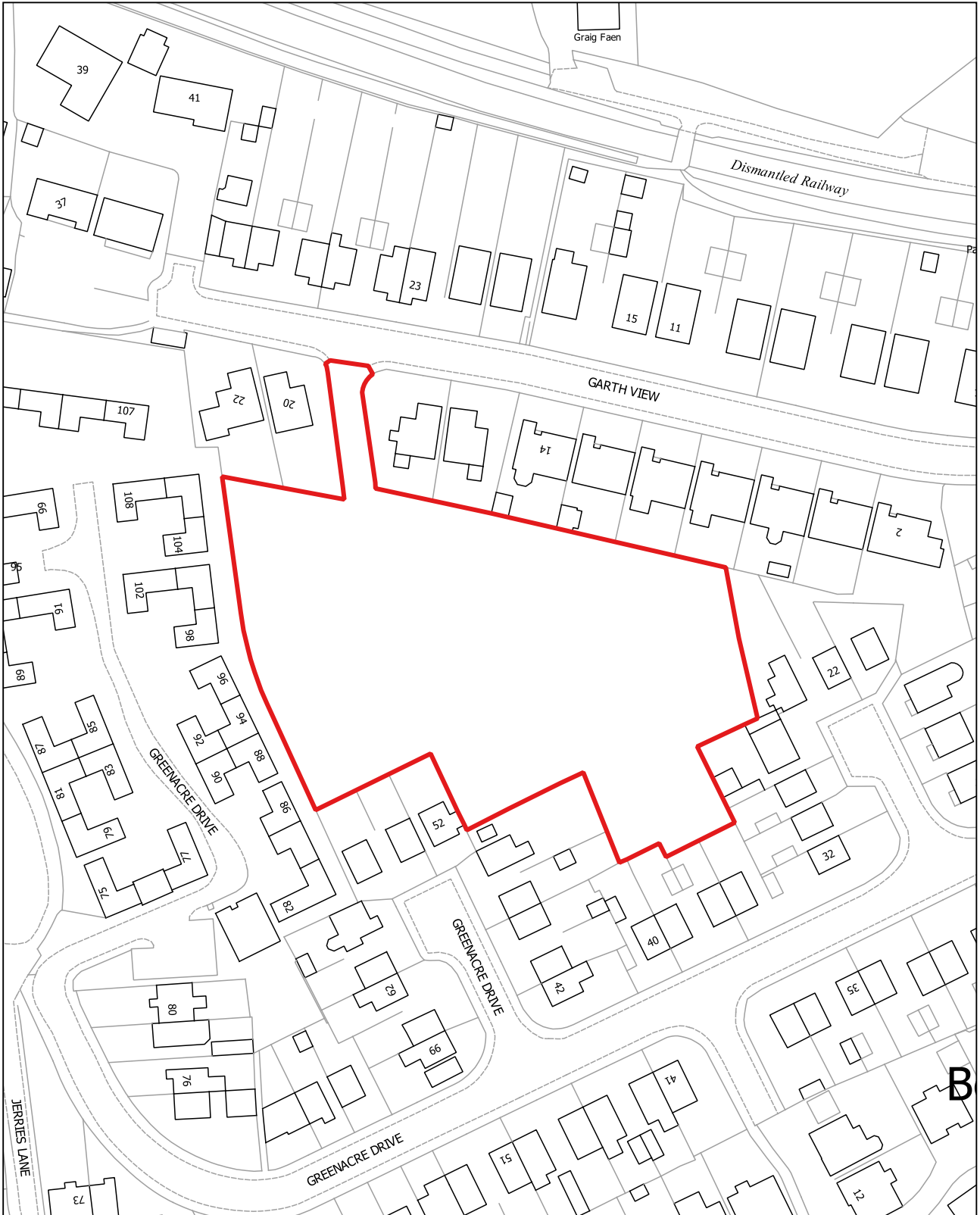
Arwnebedd v safle: 0.68 Ha

**Garth View, Bedwas, Caerphilly (Bedwas and Trethomas)**

Existing Use: Undeveloped / open space

Proposed use: Housing

Site Area: 0.68 Ha



CB027

1:5,000

**Tir ger Plasty'r Fan, Caerffili (Van)**

Defnydd presennol: Amaethyddol

Defnydd arfaethedig: Tai

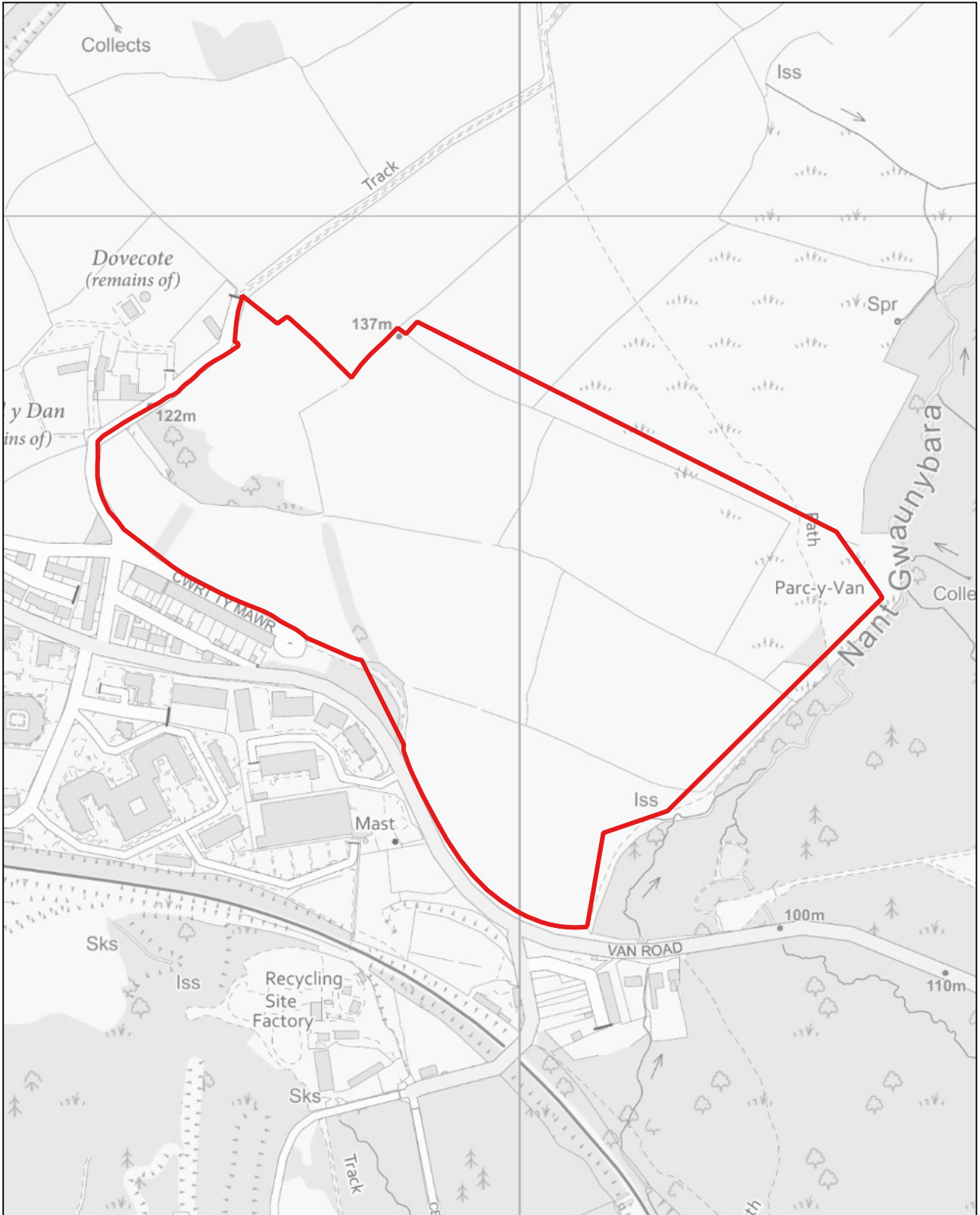
Arwnebedd v safle: 18.68 Ha

**Land near Van Mansion, Caerphilly (Van)**

Existing Use: Agricultural

Proposed use: Housing

Site Area: 18.68 Ha



CB028

1:5,000

**Tir i'r dwyrain o Railway Terrace, Caerffili (Martin Sant)**

Defnydd presennol: Wedi'i ddatblygu o'r blaen / Hen dir diwydiannol

Defnydd arfaethedig: Tai a hamdden

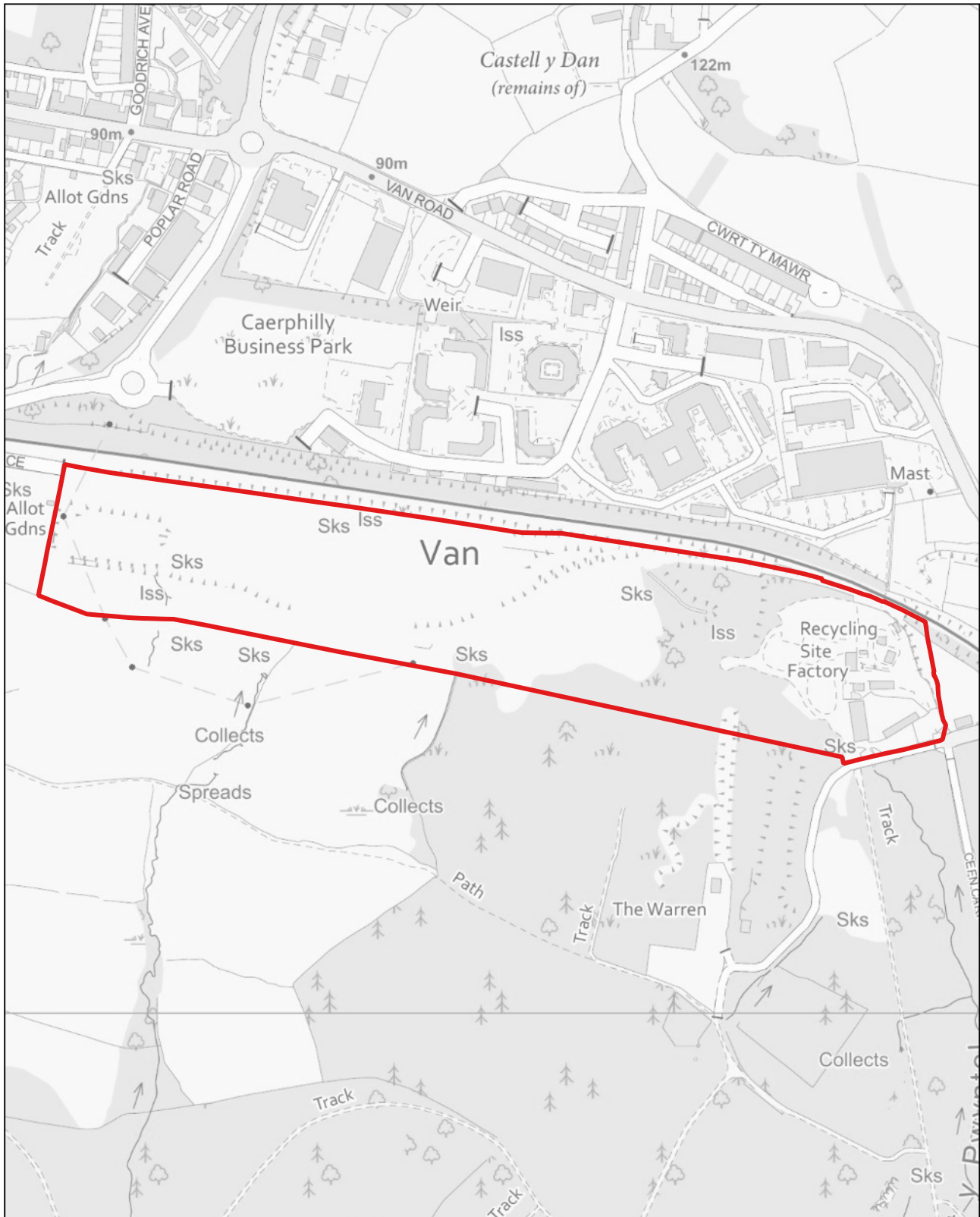
Arwnebedd v safle: 10.36 Ha

**Land east of Railway Terrace, Caerphilly (St. Martins)**

Existing Use: Previously developed / former industrial

Proposed use: Housing and leisure

Site Area: 10.36 Ha



CB029

1:2,500

**Tir i'r dwyrain o School Street, Llanbradach (Llanbradach)**

Defnydd presennol: Gwag

Defnydd arfaethedig: Tai

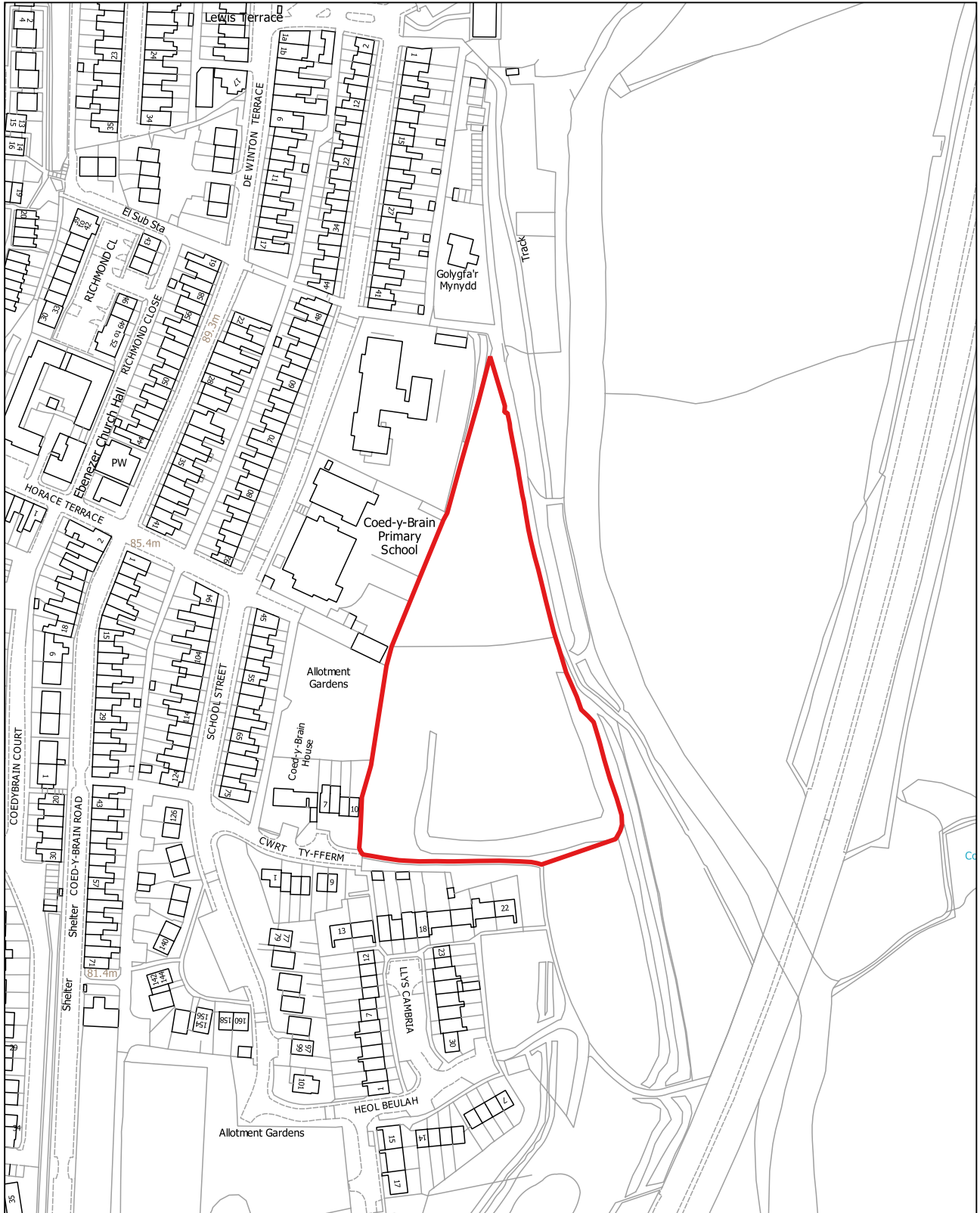
Arwnebedd v safle: 1.34 Ha

**Land East of School Street, Llanbradach (Llanbradach)**

Existing Use: Vacant

Proposed use: Housing

Site Area: 1.34 Ha





CB030

1:2,500

**Tir i'r gogledd o James Street, Tretomos (Bedwas a Tretomos)**

Defnydd presennol: Gwag / Man agored cyhoeddus

Defnydd arfaethedig: Tai

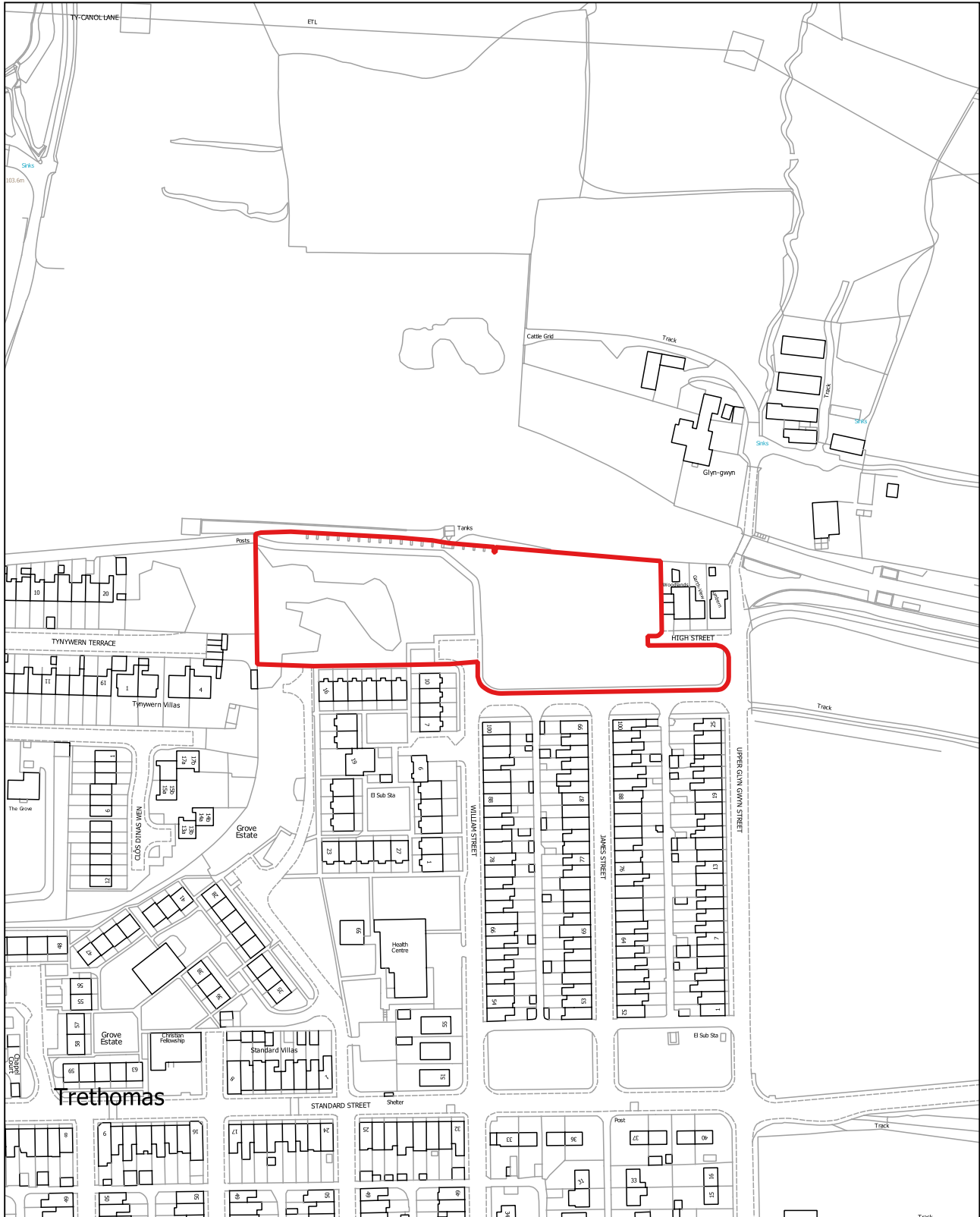
Arwnebedd v safle: 1.08 Ha

**Land north of James Street, Trethomas (Bedwas and Trethomas)**

Existing Use: Vacant / public open space

Proposed use: Housing

Site Area: 1.08 Ha



CB031

1:10,000

**Tir yng Nglofa Bedwas, Bedwas (Bedwas a Tretomos)**

Defnydd presennol: Glofa segur

Defnydd arfaethedig: Defnydd cymysg (gan gynnwys tai)

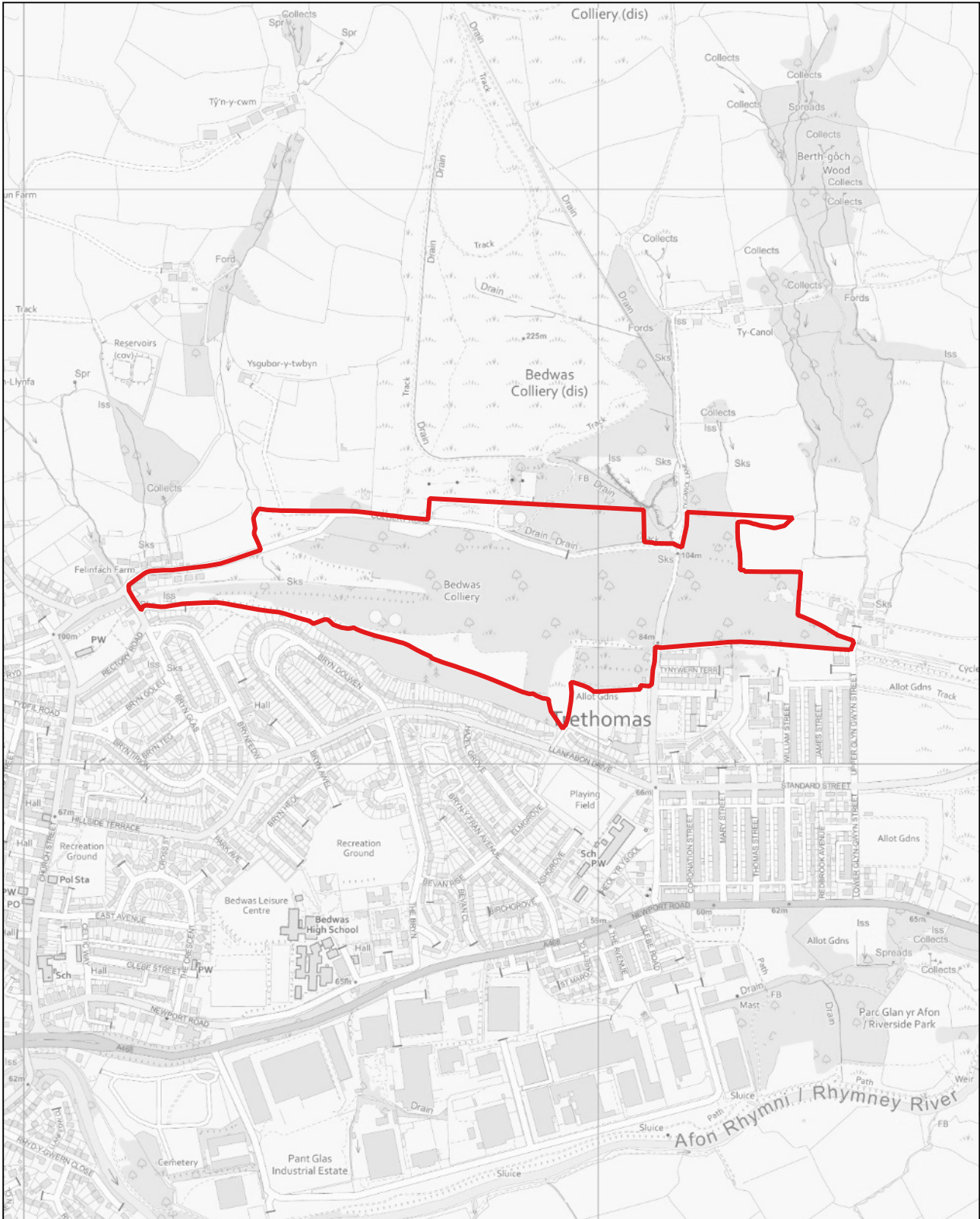
Arwnebedd v safle: 24.65 Ha

**Land at Bedwas Colliery, Bedwas (Bedwas and Trethomas)**

Existing Use: Disused colliery

Proposed use: Mixed use (including housing)

Site Area: 24.65 Ha



CB032

1:5,000

**Fferm Nant-y-Calch (Opsiwn B), Caerffili (Martin Sant)**

Defnydd presennol: Amaethyddol

Defnydd arfaethedig: Tai

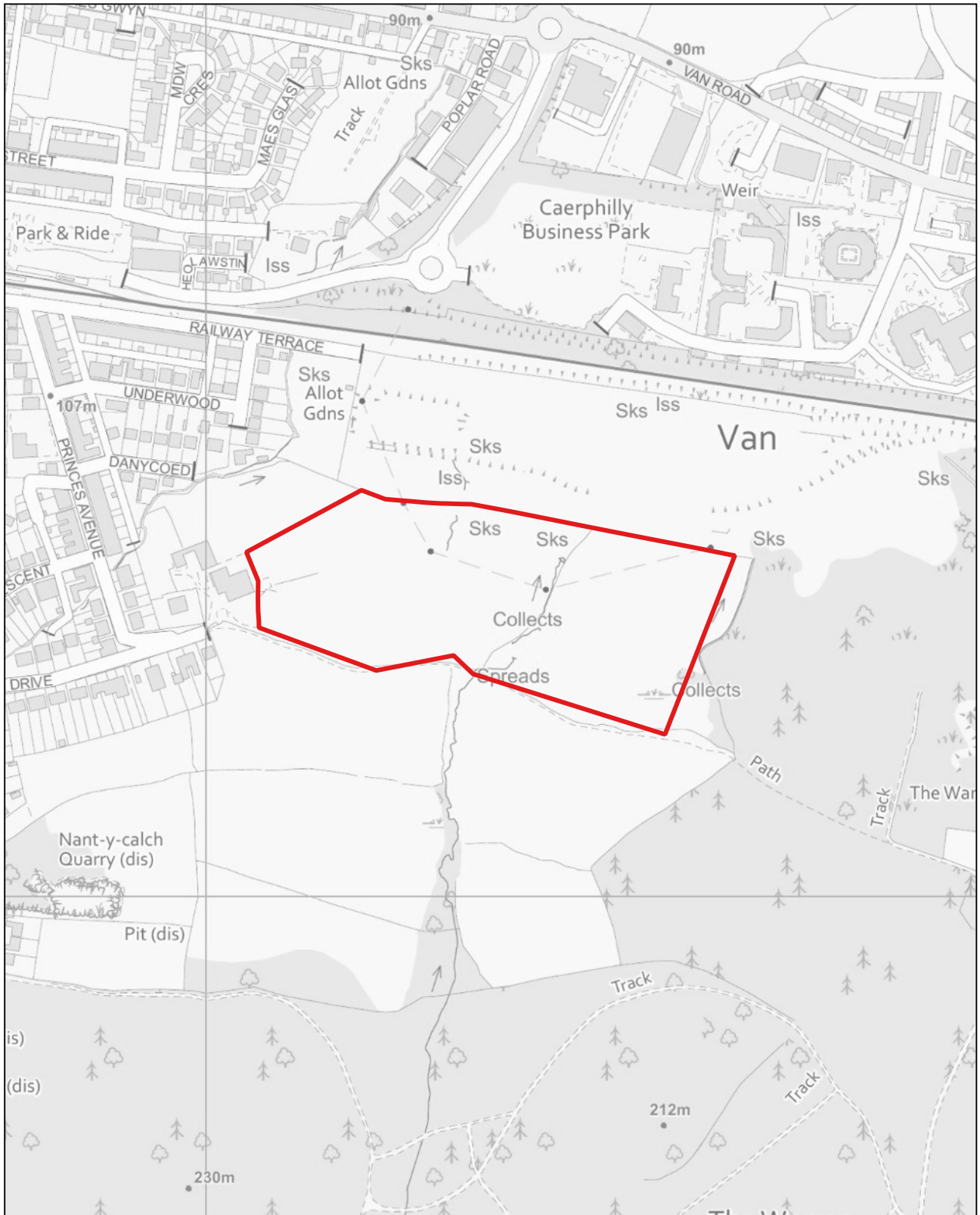
Arwnebedd v safle: 5.59 Ha

**Nantycalch Farm (Option B), Caerphilly (St. Martins)**

Existing Use: Agricultural

Proposed use: Housing

Site Area: 5.59 Ha





CB033

1:5,000

**Fferm Nant-y-Calch (Opsiwn C), Caerffili (Martin Sant)**

Defnydd presennol: Amaethyddol

Defnydd arfaethedig: Tai

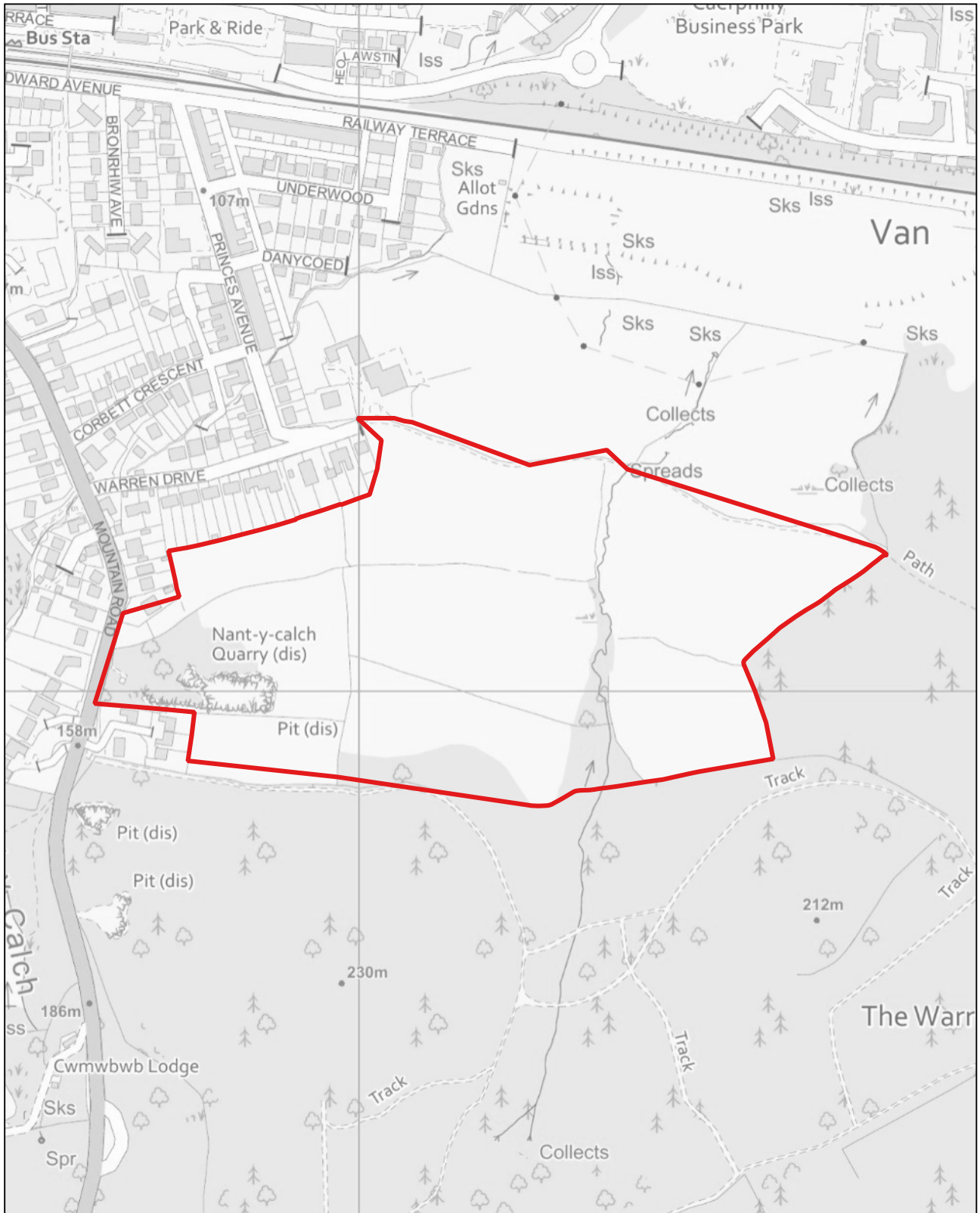
Arwnebedd v safle: 14.47 Ha

**Nantycalch Farm (Option C), Caerphilly (St. Martins)**

Existing Use: Agricultural

Proposed use: Housing

Site Area: 14.47 Ha



CB034

1:2,500

**Fferm Gelli Wastad, Newport Road, Machen (Machen a Rudry)**

Defnydd presennol: Amaethyddol

Defnydd arfaethedig: Tai a phŷ...Âµer dÃ...Âµer cynaliadwy

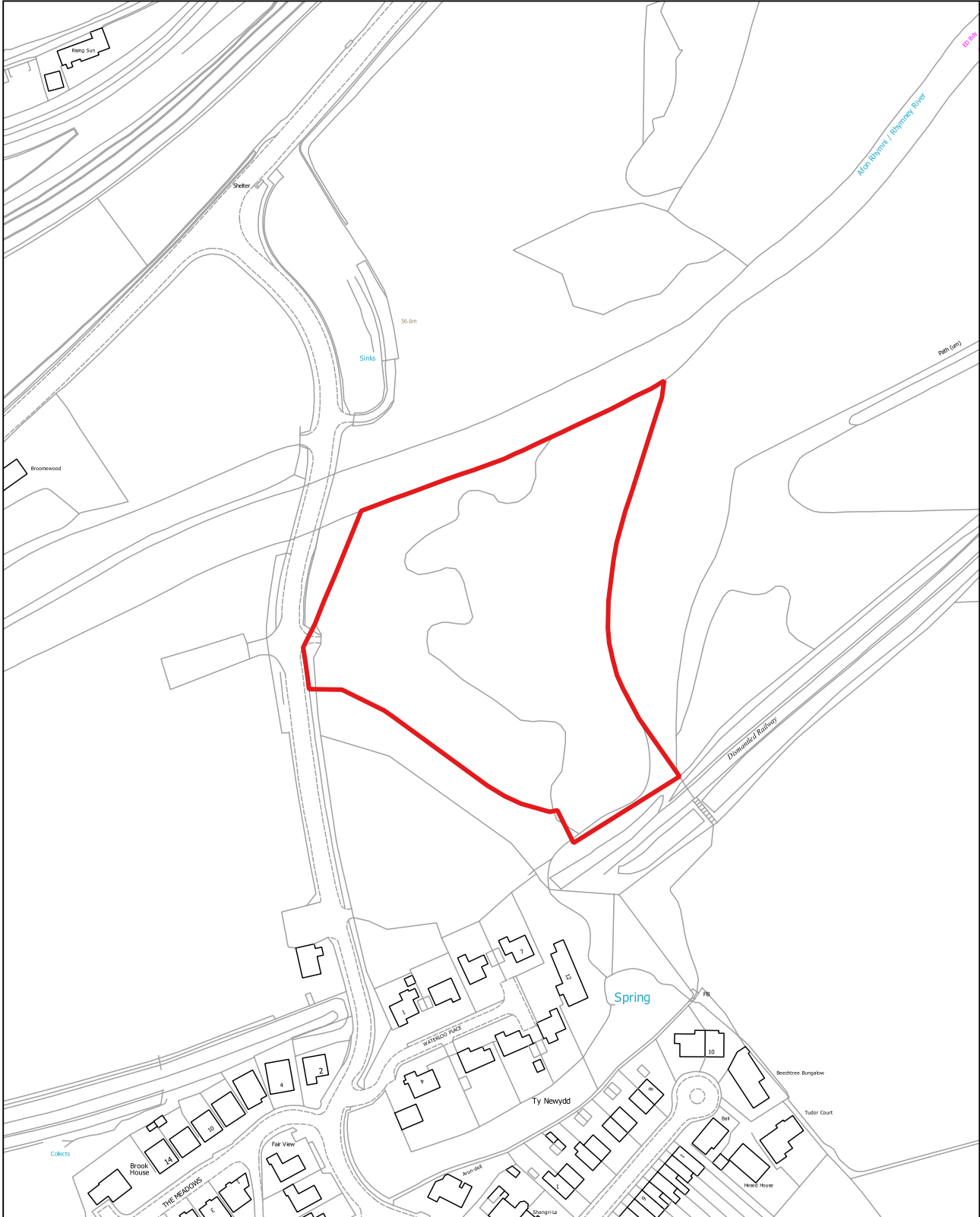
Arwnebedd v safle: 1.78 Ha

**Gelli Wastad Farm, Newport Road, Machen (Machen and Rudry)**

Existing Use: Agricultural

Proposed use: Housing and sustainable hydro power

Site Area: 1.78 Ha



CB035

1:2,000

**Tir i'r de o Sunny Bank Terrace, Machen, Machen (Machen a Rudry)**

Defnydd presennol: Gardd

Defnydd arfaethedig: Tai

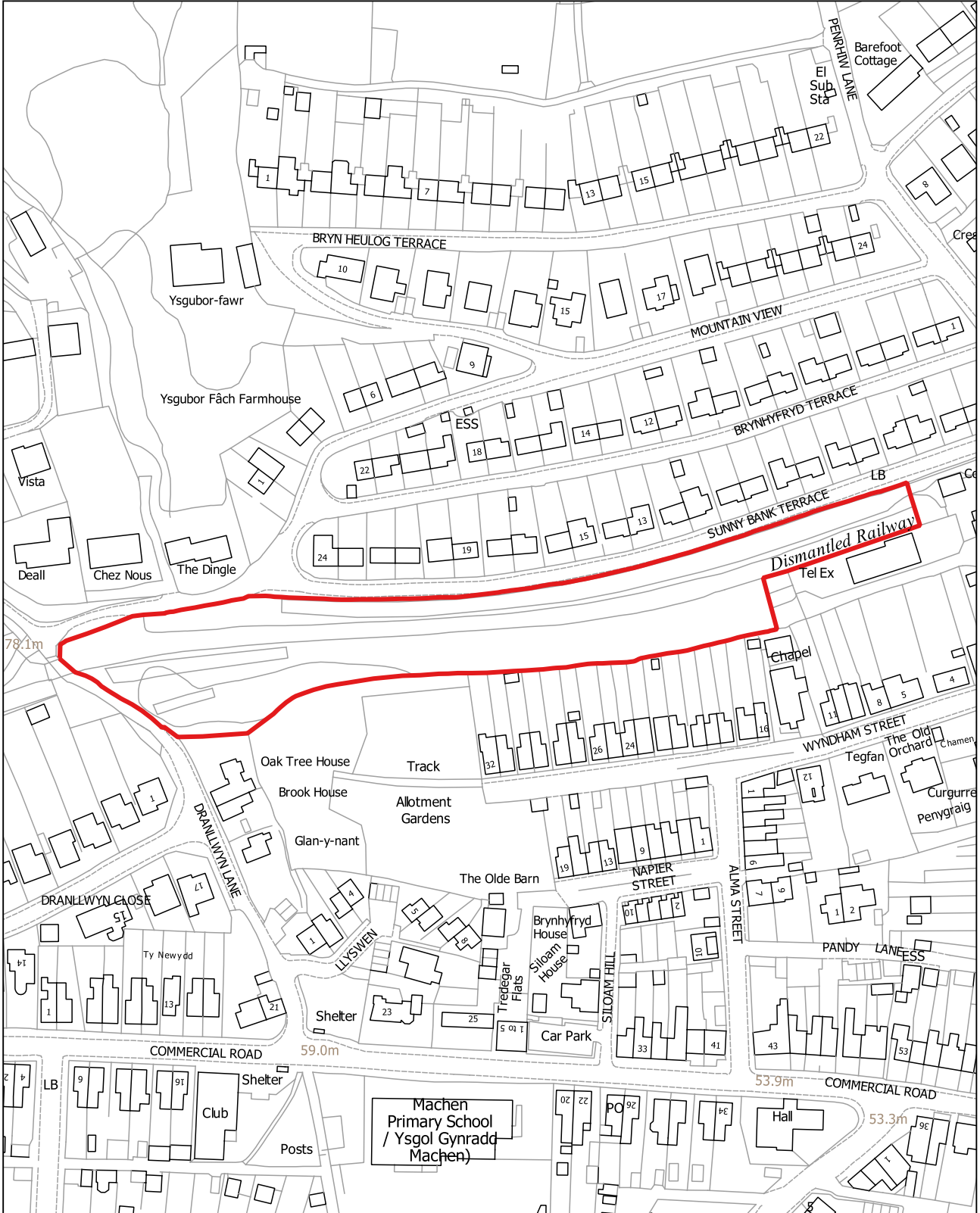
Arwnebedd v safle: 0.88 Ha

**Land to the south of Sunny Bank Terrace, Machen, Machen (Machen and Rudry)**

Existing Use: Garden

Proposed use: Housing

Site Area: 0.88 Ha





GB001

1:2,500

**Tir ac adeiladau garej i'r gogledd o Main Road, Maes-y-cwmwr (Maes-y-cwmwr)**

Defnydd presennol: Lle gwerthu, gwasanaethu a golchi ceir, a glaswelltir

Defnydd arfaethedig: Tai

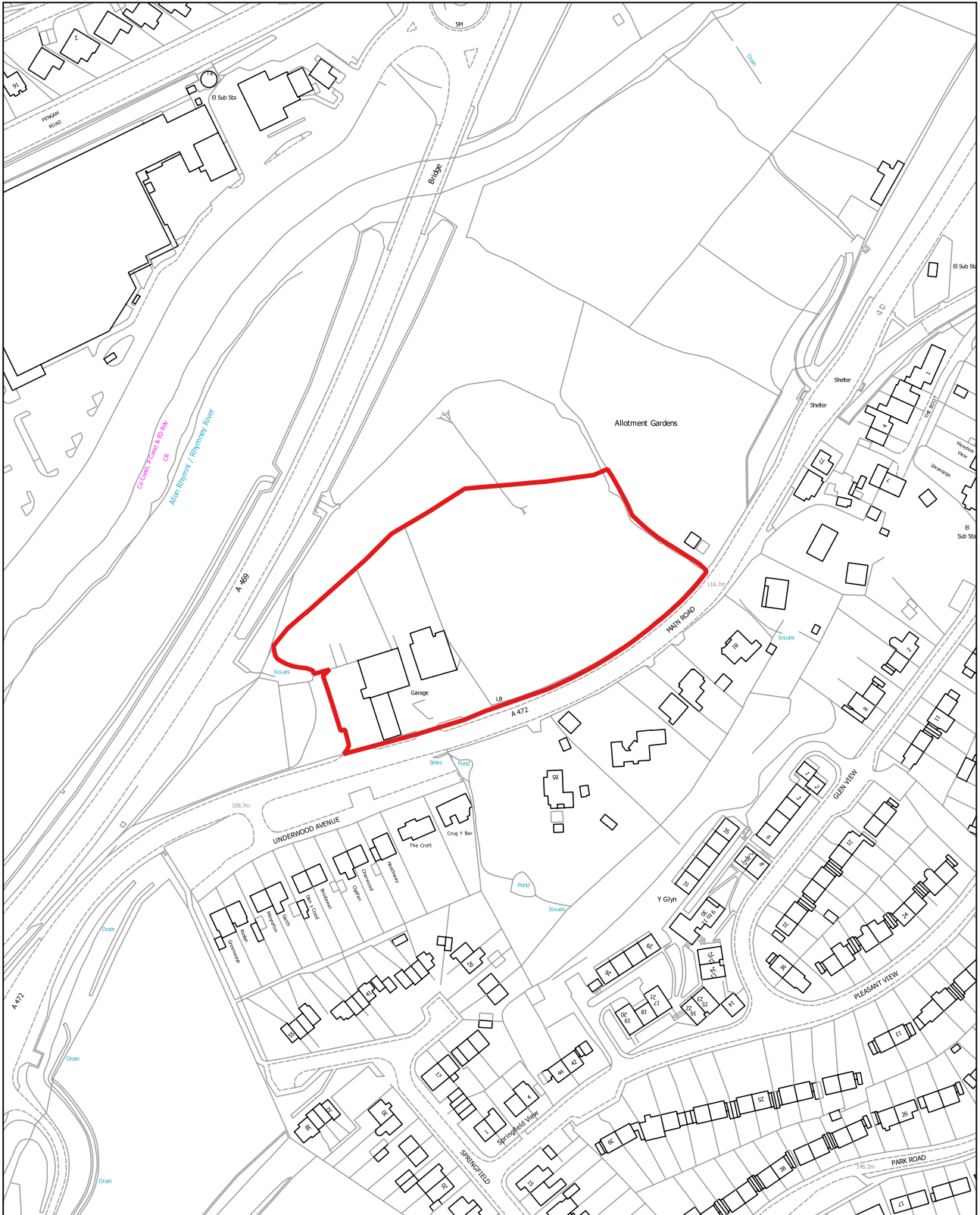
Arwnebedd v safle: 1.31 Ha

**Land and Garage Buildings north of Main Road, Maesycwmmer (Maesycwmmer)**

Existing Use: Cars Sales, Servicing and Washing and Grassland

Proposed use: Housing

Site Area: 1.31 Ha



© Hawlfraint y Goron a hawliau cronfa ddata 2022, AO 100025372.

© Crown copyright and database rights 2022, OS 100025372.

GB002

1:1,250

**Tir yn ffinio Old Junction House, Pontllan-fraith (Pontllan-fraith)**

Defnydd presennol: Cae

Defnydd arfaethedig: Tai

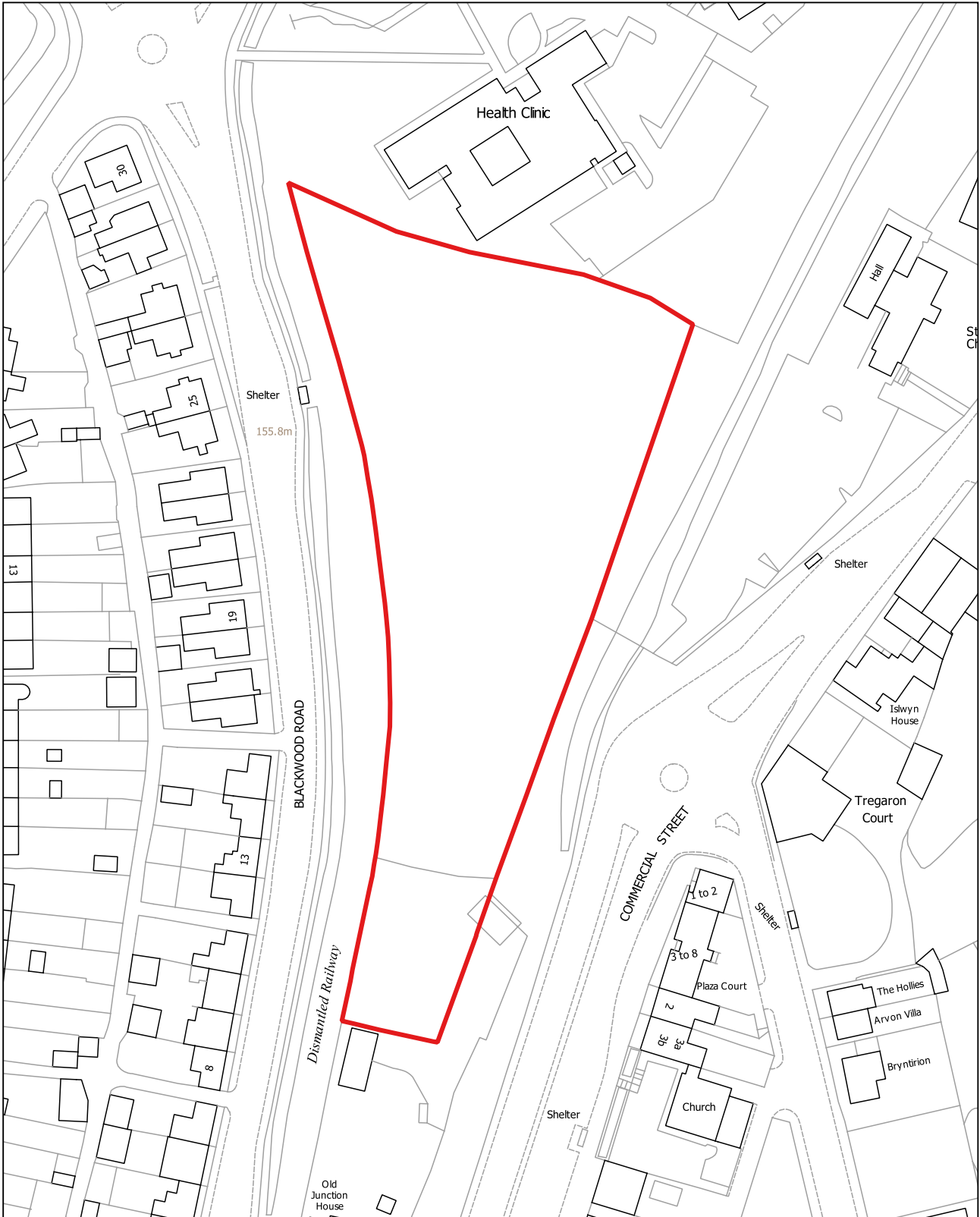
Arwnebedd v safle: 0.79 Ha

**Land adjoining Old Junction House, Pontllanfraith (Pontllanfraith)**

Existing Use: Field

Proposed use: Housing

Site Area: 0.79 Ha



**GB003**

1:1,250

**Clwb Chwaraeon a Chymdeithasol Trinant, Trinant (Crymlyn)**

Defnydd presennol: Gwag

Defnydd arfaethedig: Tai

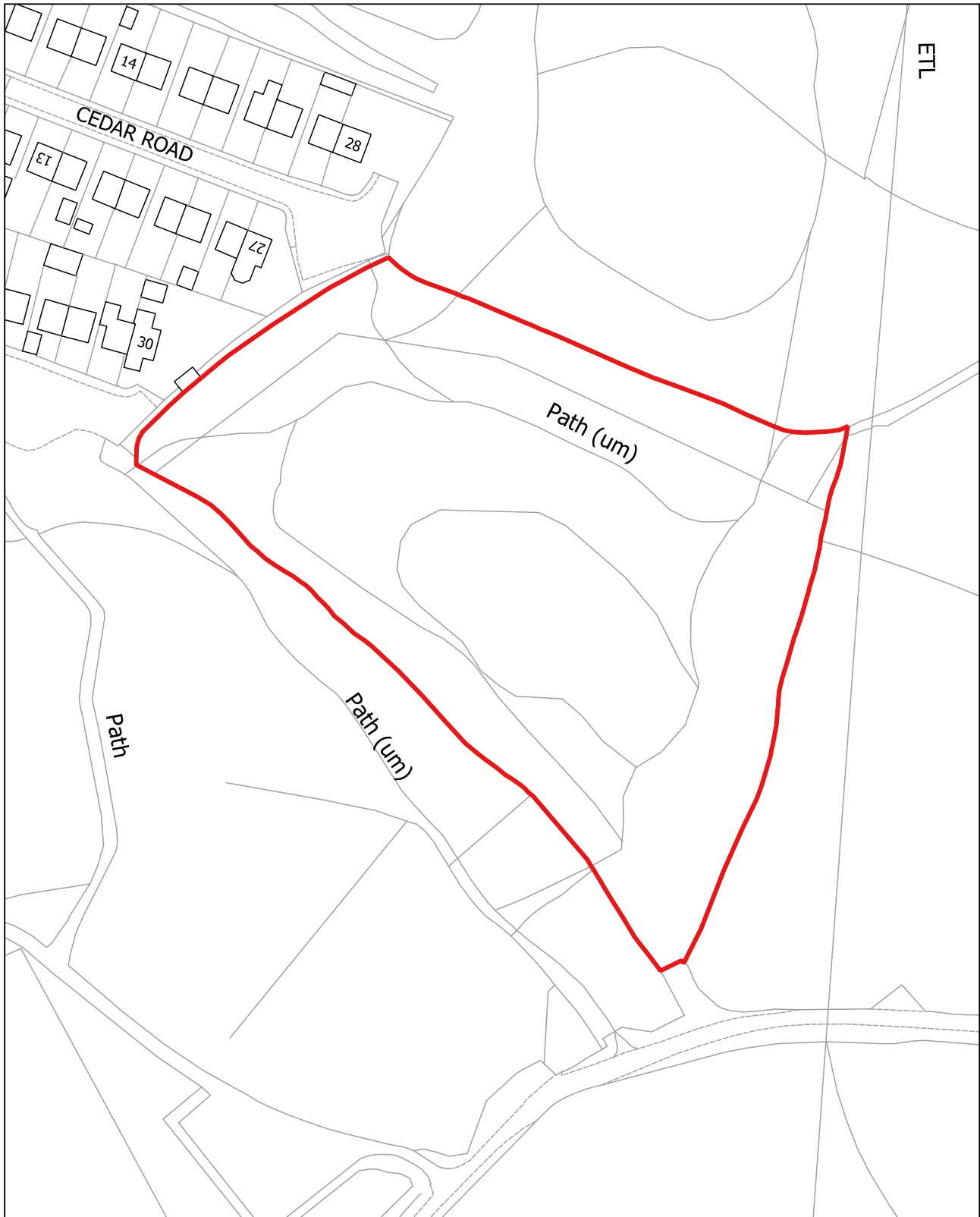
Arwnebedd v safle: 1.19 Ha

**Trinant Sports and Social Club, Trinant (Crumlin)**

Existing Use: Vacant

Proposed use: Housing

Site Area: 1.19 Ha



**GB004**

1:2,500

**Tir i'r gorllewin o Seda, Hawtin Park (Cefn Fforest a Pengam)**

Defnydd presennol: Gwag

Defnydd arfaethedig: Addysg

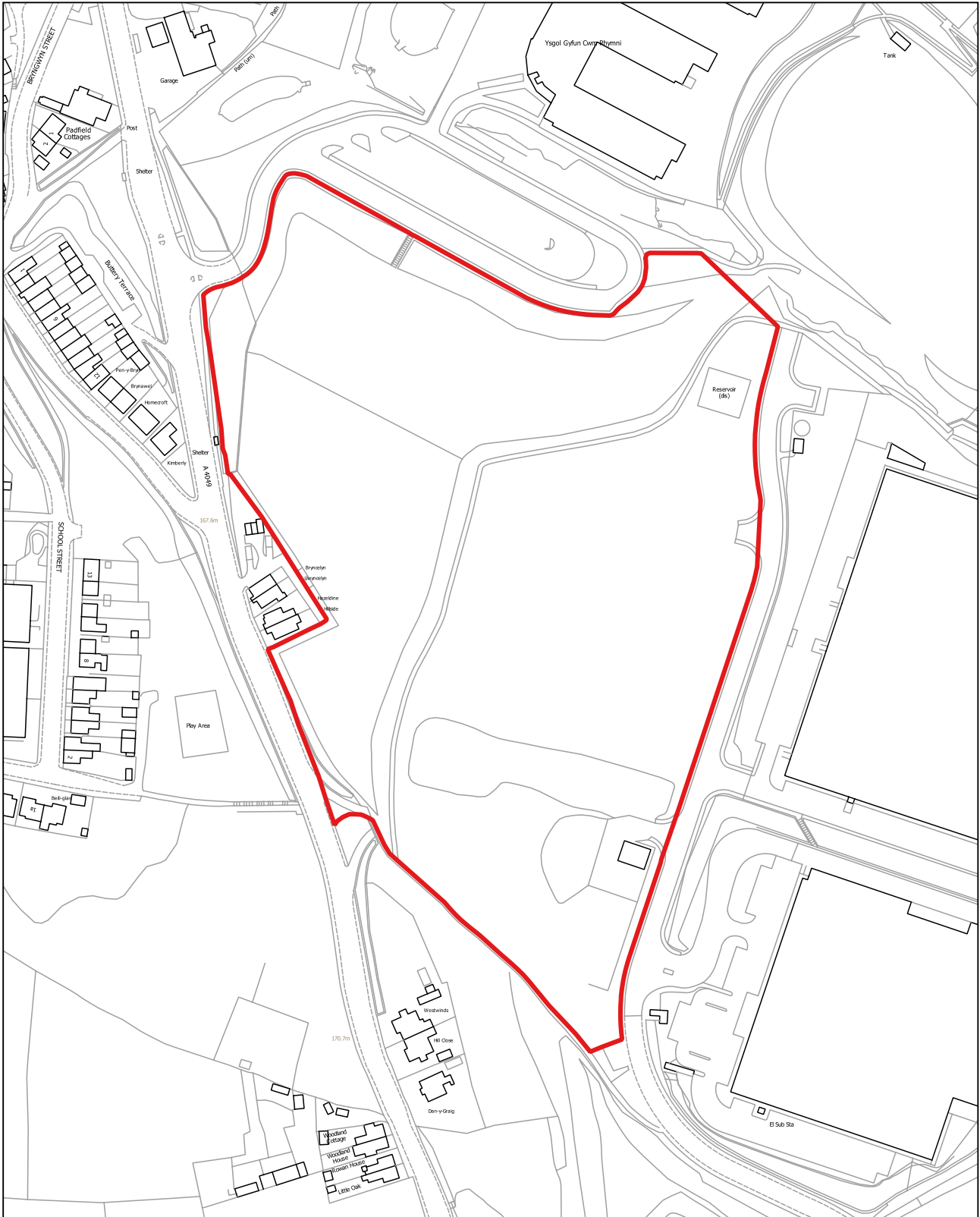
Arwnebedd v safle: 5.81 Ha

**Land west of Seda, Hawtin Park (Cefn Fforest and Pengam)**

Existing Use: Vacant

Proposed use: Education

Site Area: 5.81 Ha



**GB005**

1:1,250

**Tir yn Gwrhay, Argoed (Penmaen)**

Defnydd presennol: Gwag

Defnydd arfaethedig: Tai

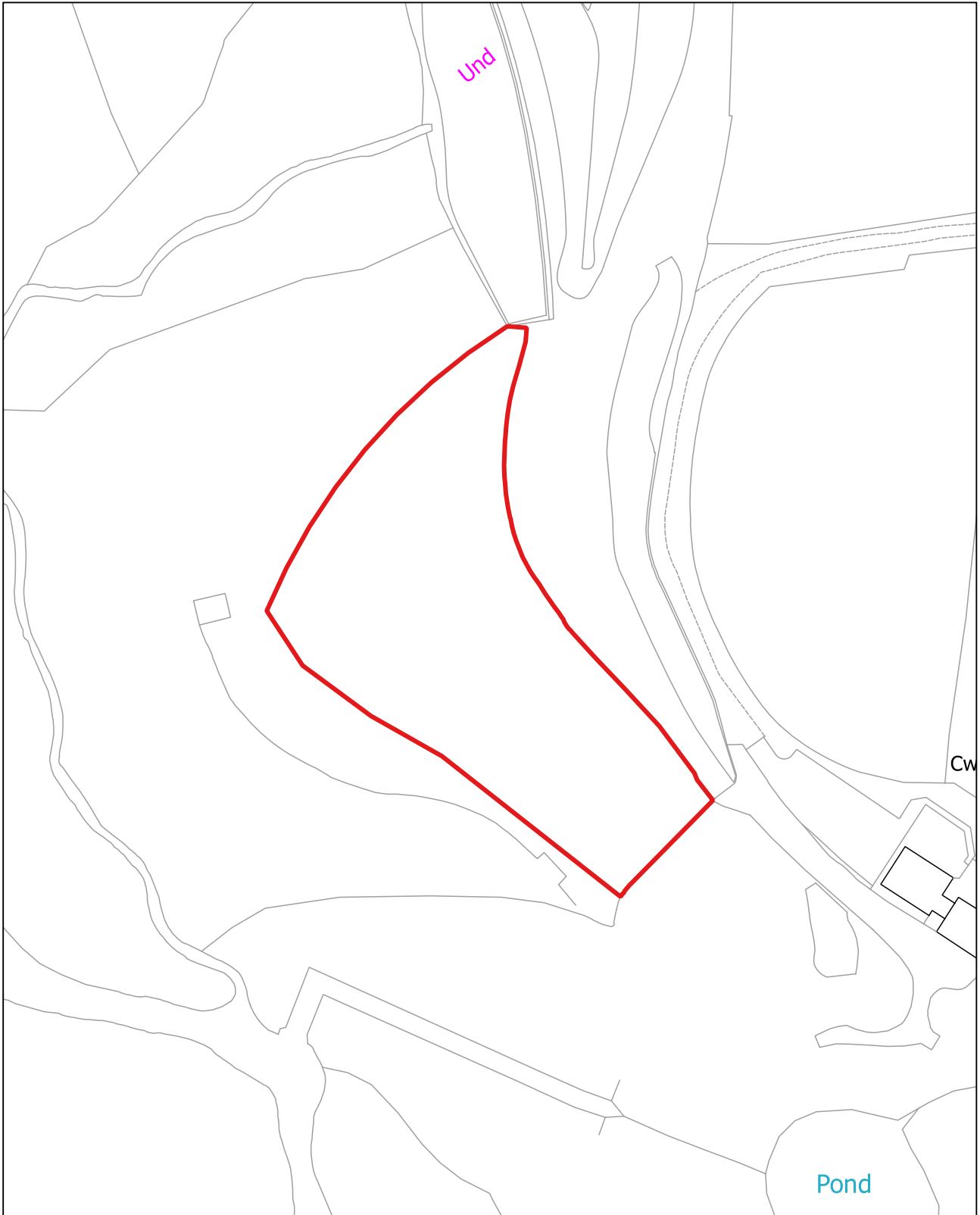
Arwynebedd v safle: 0.5 Ha

**Land at The Gwrhay, Argoed (Penmaen)**

Existing Use: Vacant

Proposed use: Housing

Site Area: 0.5 Ha



**GB006**

1:2,500

**Tir yn Oakdale Terrace, Oakdale (Penmaen)**

Defnydd presennol: Pori

Defnydd arfaethedig: Tai

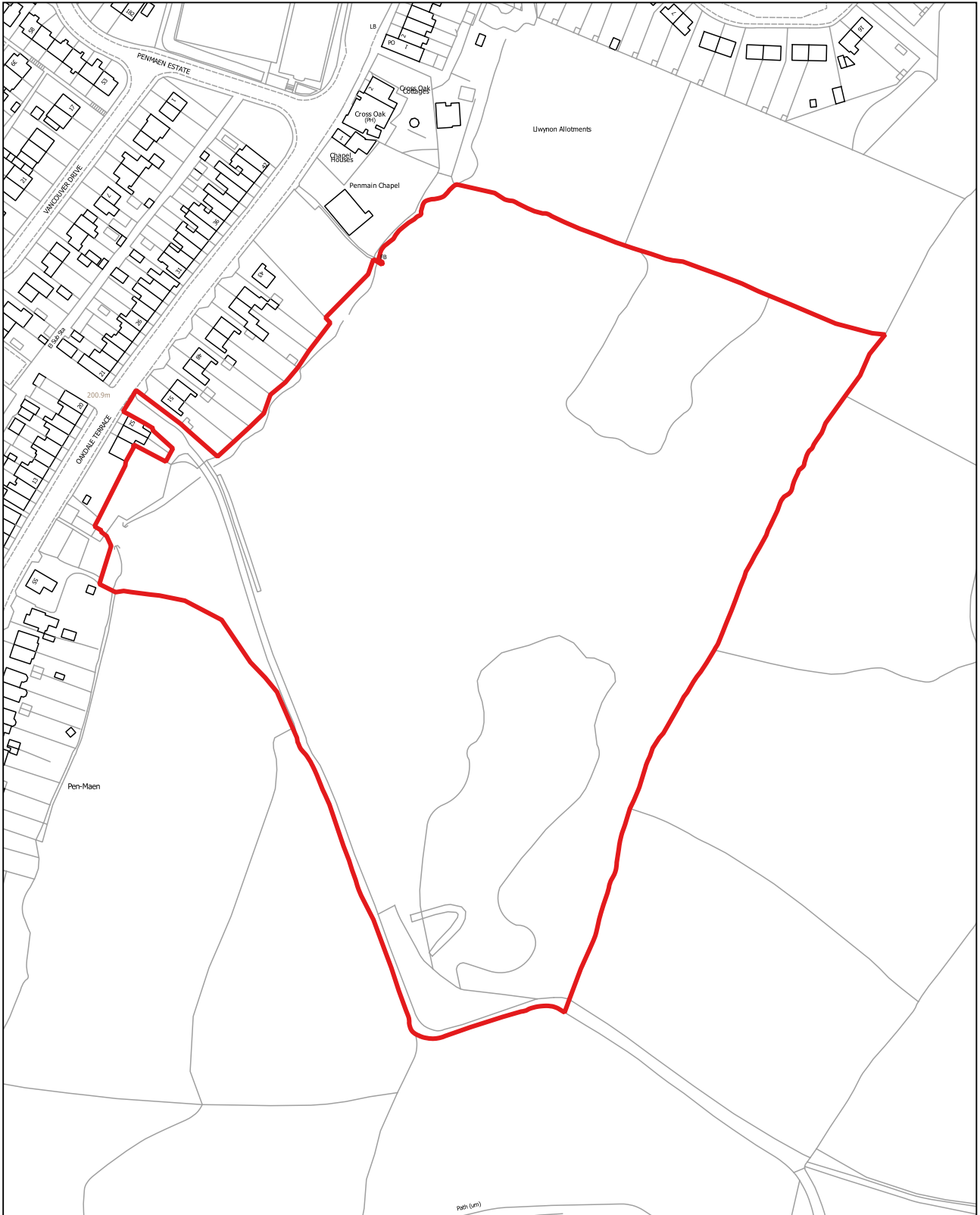
Arwnebedd v safle: 6.54 Ha

**Land at Oakdale Terrace, Oakdale (Penmaen)**

Existing Use: Grazing

Proposed use: Housing

Site Area: 6.54 Ha





GB008

1:2,500

**Tir yn Ty Mawr, Croespenmaen (Crymlyn)**

Defnydd presennol: Tir heb ei ddatblygu

Defnydd arfaethedig: Tai

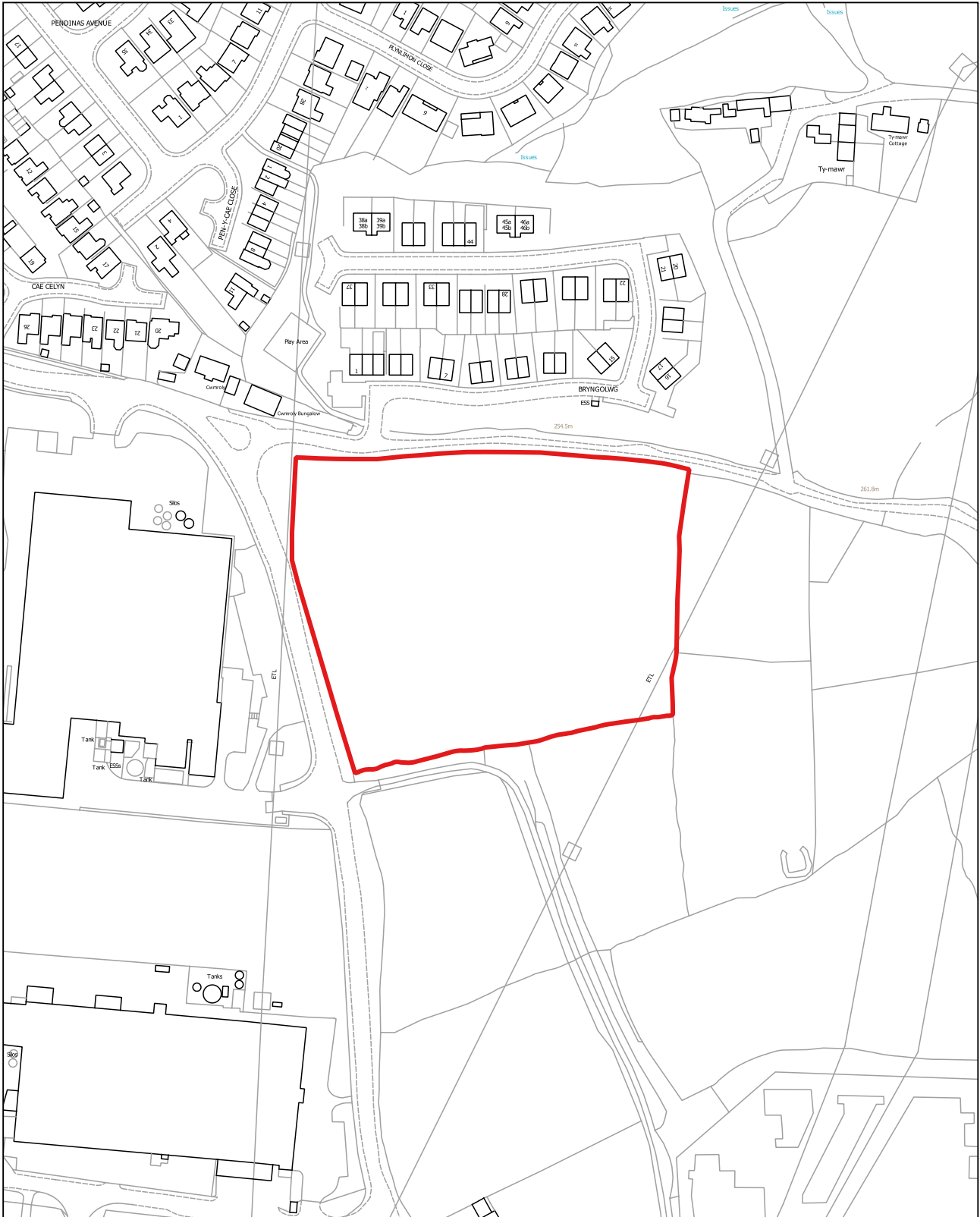
Arwnebedd v safle: 2.01 Ha

**Land at Ty Mawr, Croespenmaen (Crumlin)**

Existing Use: Undeveloped land

Proposed use: Housing

Site Area: 2.01 Ha



**GB009**

1:2,500

**Tir yn y Gellideg, Maes-y-cwmwr (Maes-y-cwmwr)**

Defnydd presennol: Heb ei ddatblygu

Defnydd arfaethedig: Tai

Arwnebedd v safle: 6.09 Ha

**Land at Gellideg, Maesycwmmr (Maesycwmmr)**

Existing Use: Undeveloped land

Proposed use: Housing

Site Area: 6.09 Ha



**GB010**

1:1,250

**Tir yn Nant-Gau, Oakdale (Penmaen)**

Defnydd presennol: Hen randiroedd

Defnydd arfaethedig: Tai

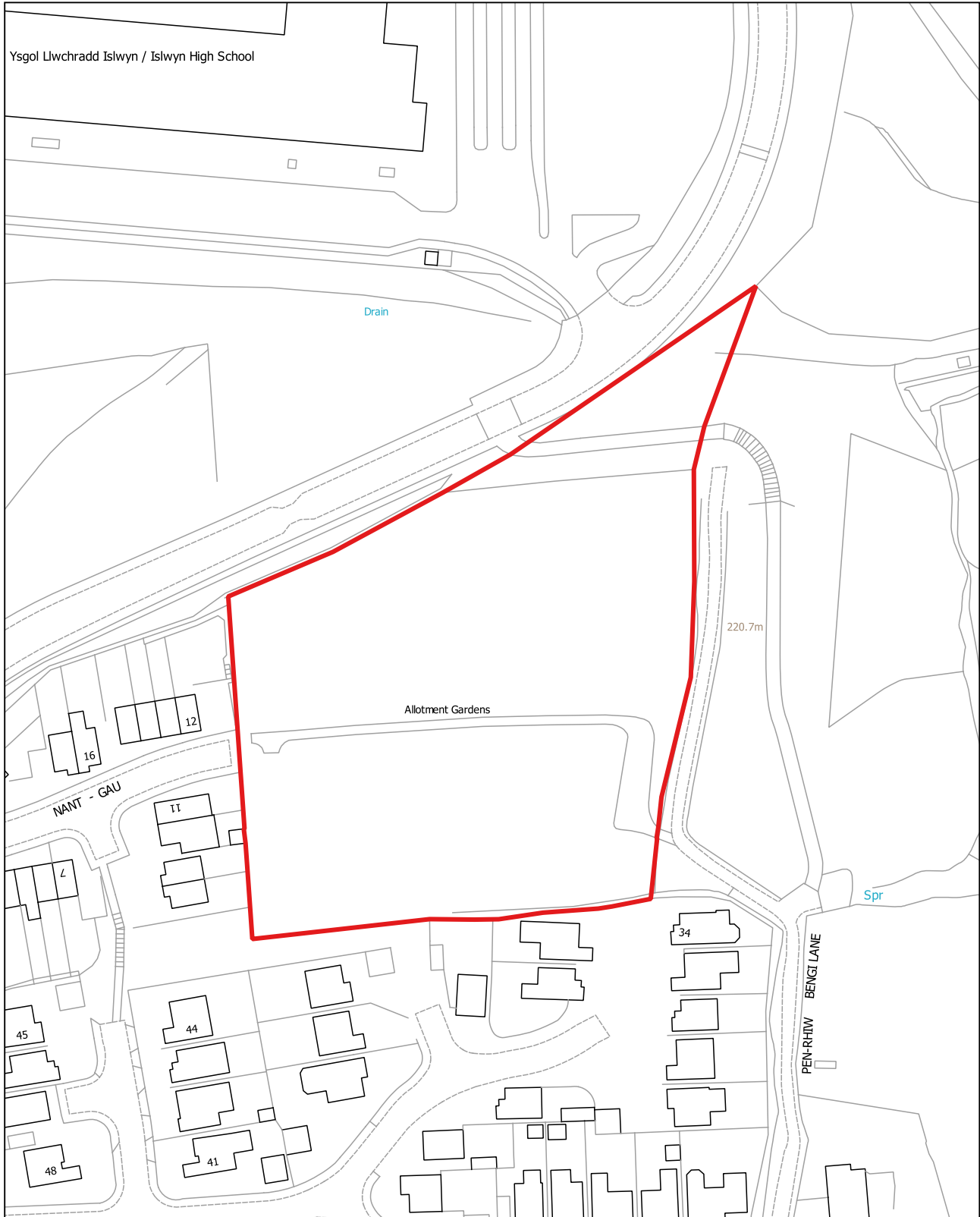
Arwnebedd v safle: 0.95 Ha

**Land at Nant Gau, Oakdale (Penmaen)**

Existing Use: Former allotments

Proposed use: Housing

Site Area: 0.95 Ha



GB011

1:2,500

**Tir yn Uchderau Gellideg, Maes-y-cwmwr (Maes-y-cwmwr)**

Defnydd presennol: Llawr caled / Wedi tyfu'n wyllt

Defnydd arfaethedig: Tai

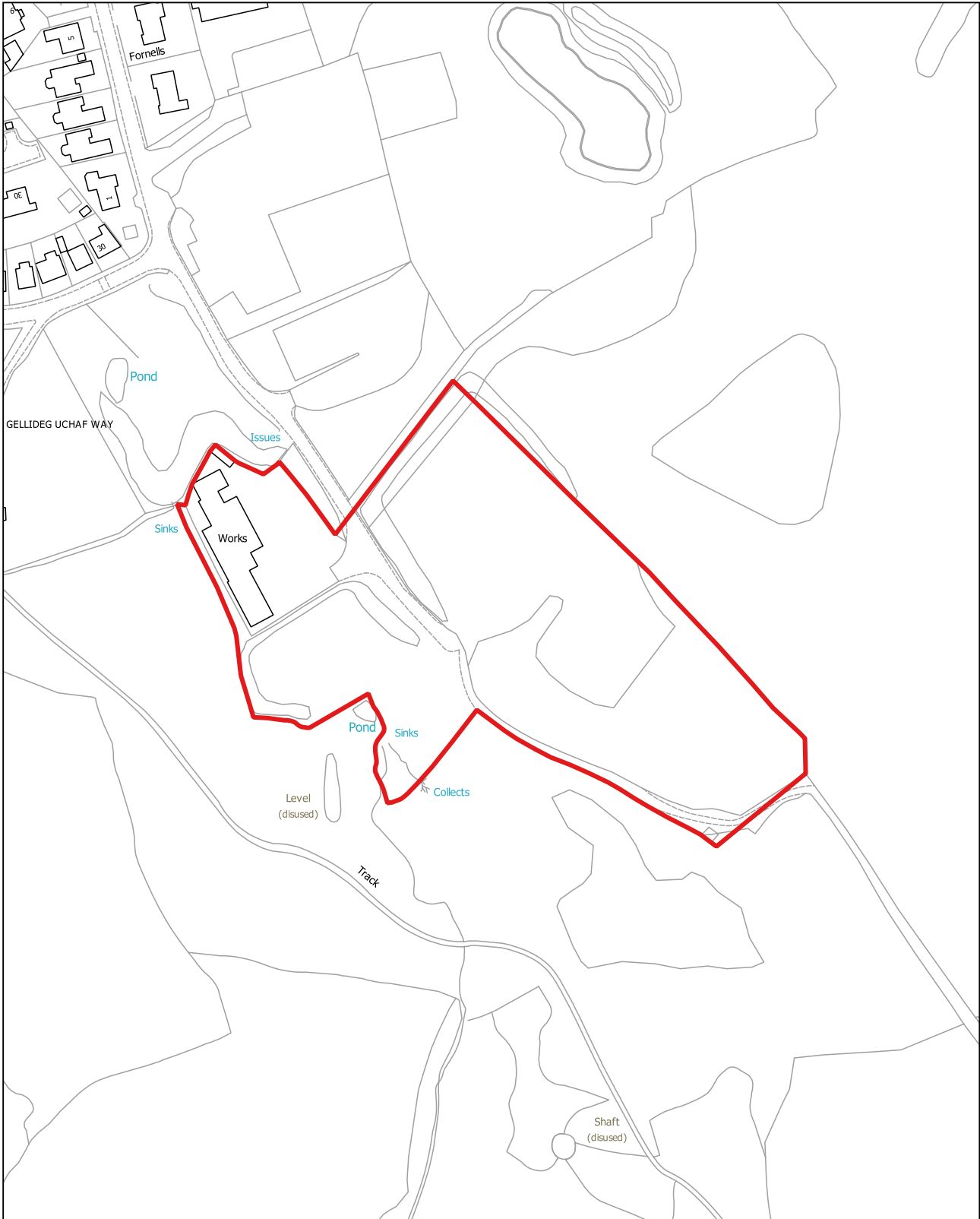
Arwnebedd v safle: 2.71 Ha

**Land at Gellideg Heights, Maesycwmmer (Maesycwmmer)**

Existing Use: Hardstanding / overgrown

Proposed use: Housing

Site Area: 2.71 Ha



**GB012**

1:5,000

**Tir yn Heol y Cefn, Coed Duon (Coed Duon)**

Defnydd presennol: Amaethyddol

Defnydd arfaethedig: Tai

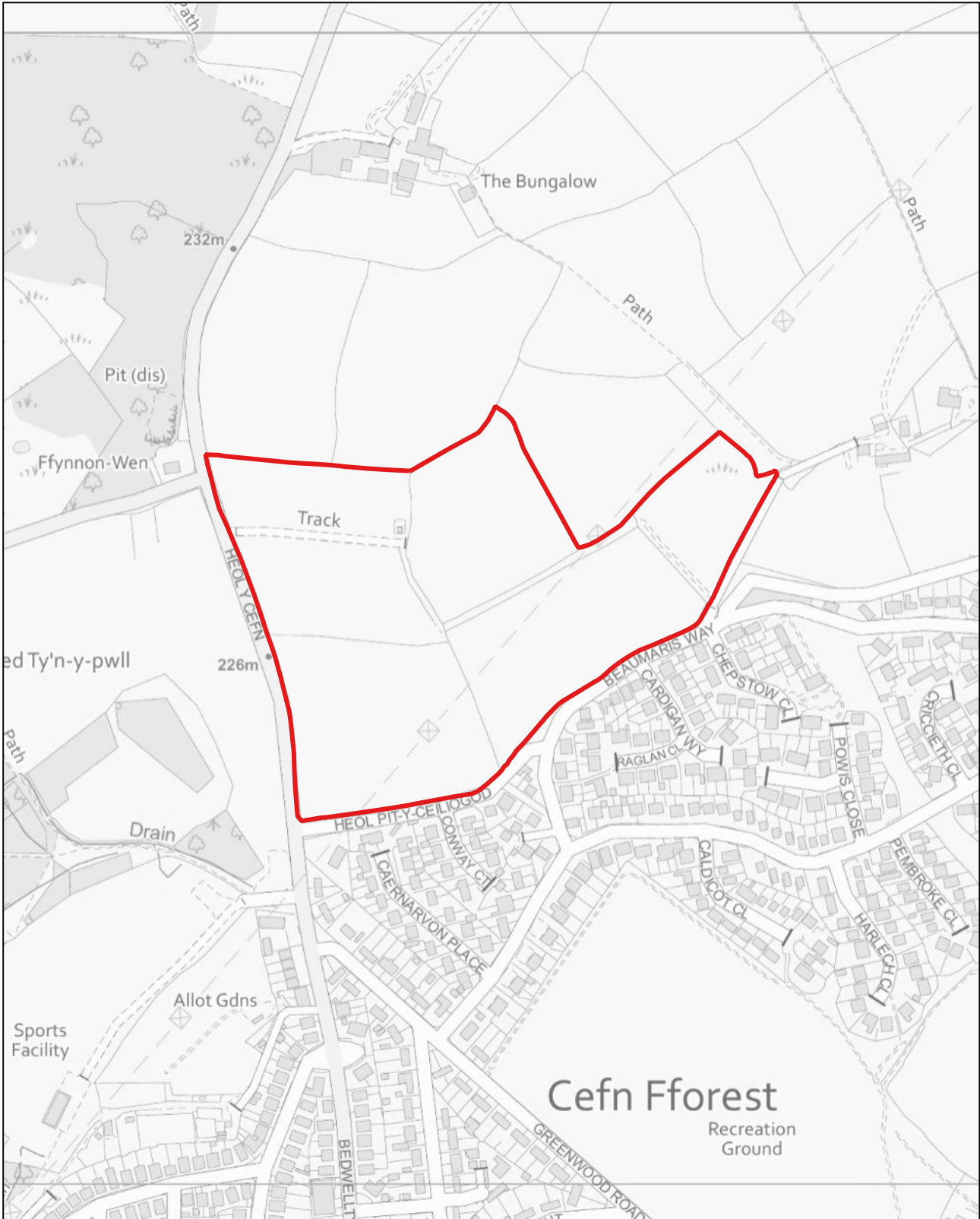
Arwnebedd v safle: 9.73 Ha

**Land at Heol y Cefn, Blackwood (Blackwood)**

Existing Use: Agricultural

Proposed use: Housing

Site Area: 9.73 Ha





GB013

1:5,000

**Tir i'r dwyrain o Glwb Golf Oakdale, Oakdale (Penmaen)**

Defnydd presennol: Amaethyddol / Coetir

Defnydd arfaethedig: Tai

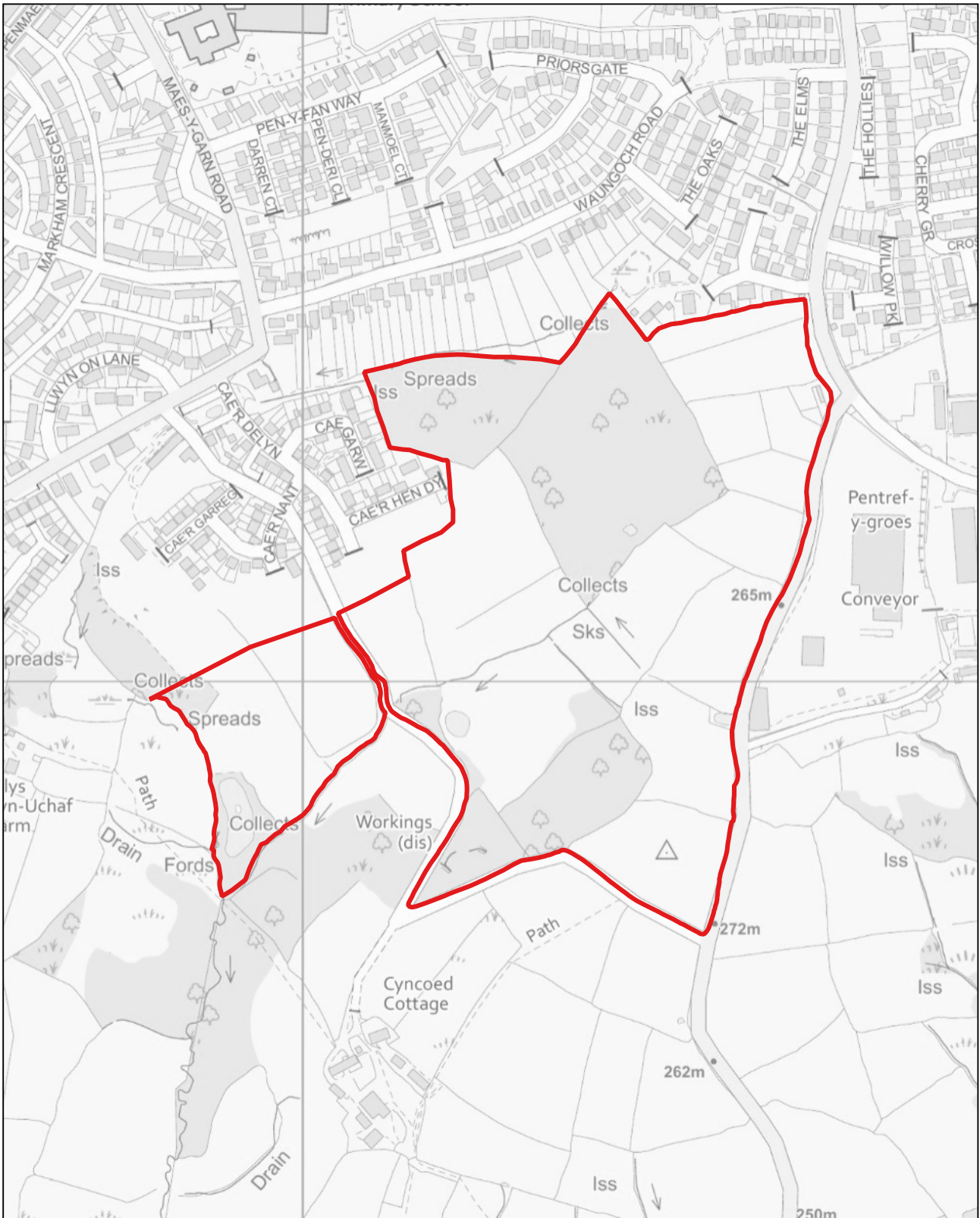
Arwnebedd v safle: 17.64 Ha

**Land east of Oakdale Golf Club, Oakdale (Penmaen)**

Existing Use: Agricultural / woodland

Proposed use: Housing

Site Area: 17.64 Ha





GB014

1:1,250

**Tir yn agos i Summerfield Hall Lane, Gelli-haf (Maes-y-cwmwr)**

Defnydd presennol: Amaethyddol

Defnydd arfaethedig: Tai

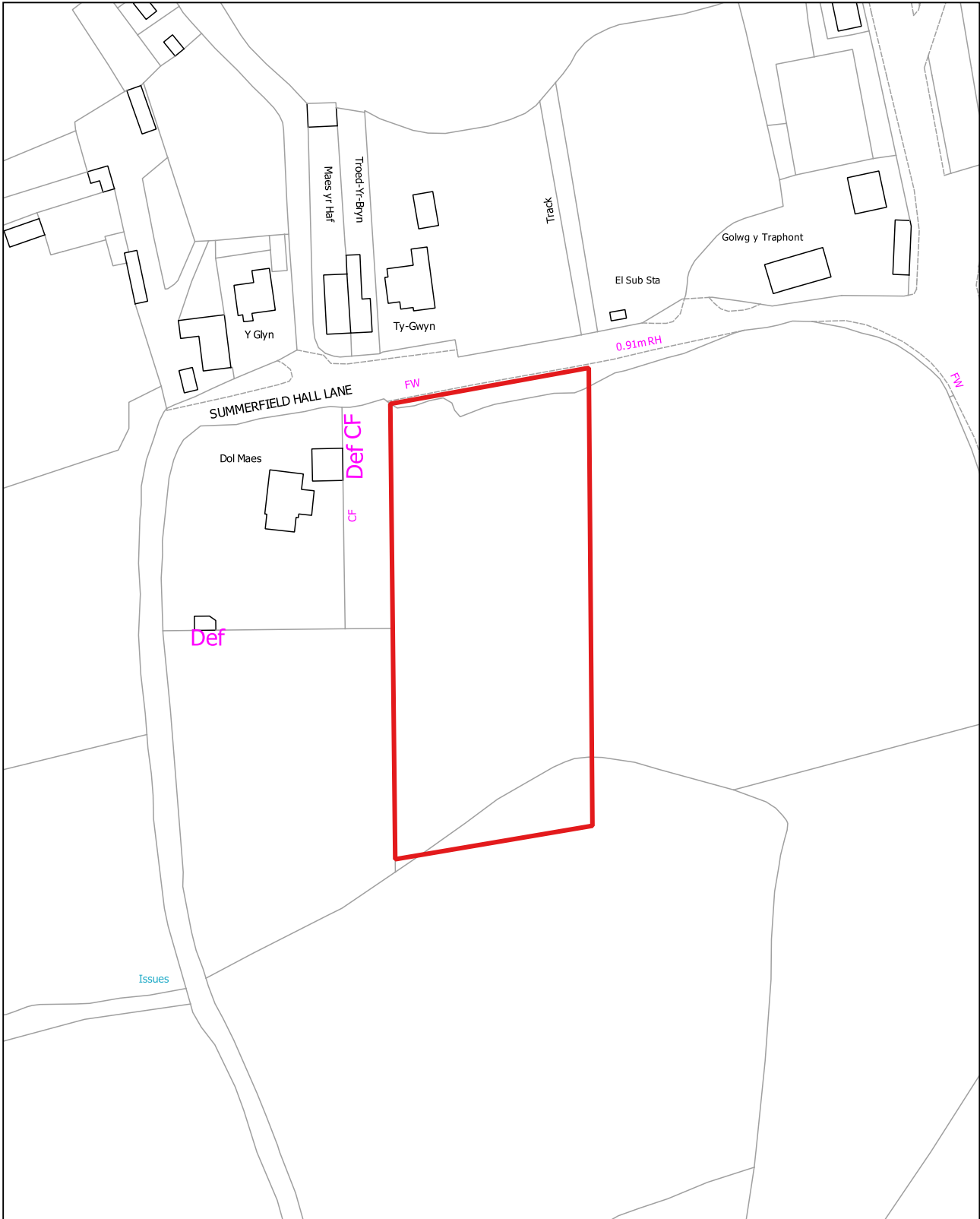
Arwnebedd v safle: 0.43 Ha

**Land off Summerfield Hall Lane, Gellihaf (Maesycwmmer)**

Existing Use: Agricultural

Proposed use: Housing

Site Area: 0.43 Ha



**GB015**

1:2,500

**Iard sborion Trelyn, Pengam (Cefn Fforest a Pengam)**

Defnydd presennol: Defnydd cymysg (Tai / Masnachol)

Defnydd arfaethedig: Defnydd cymysg (Tai / Masnachol)

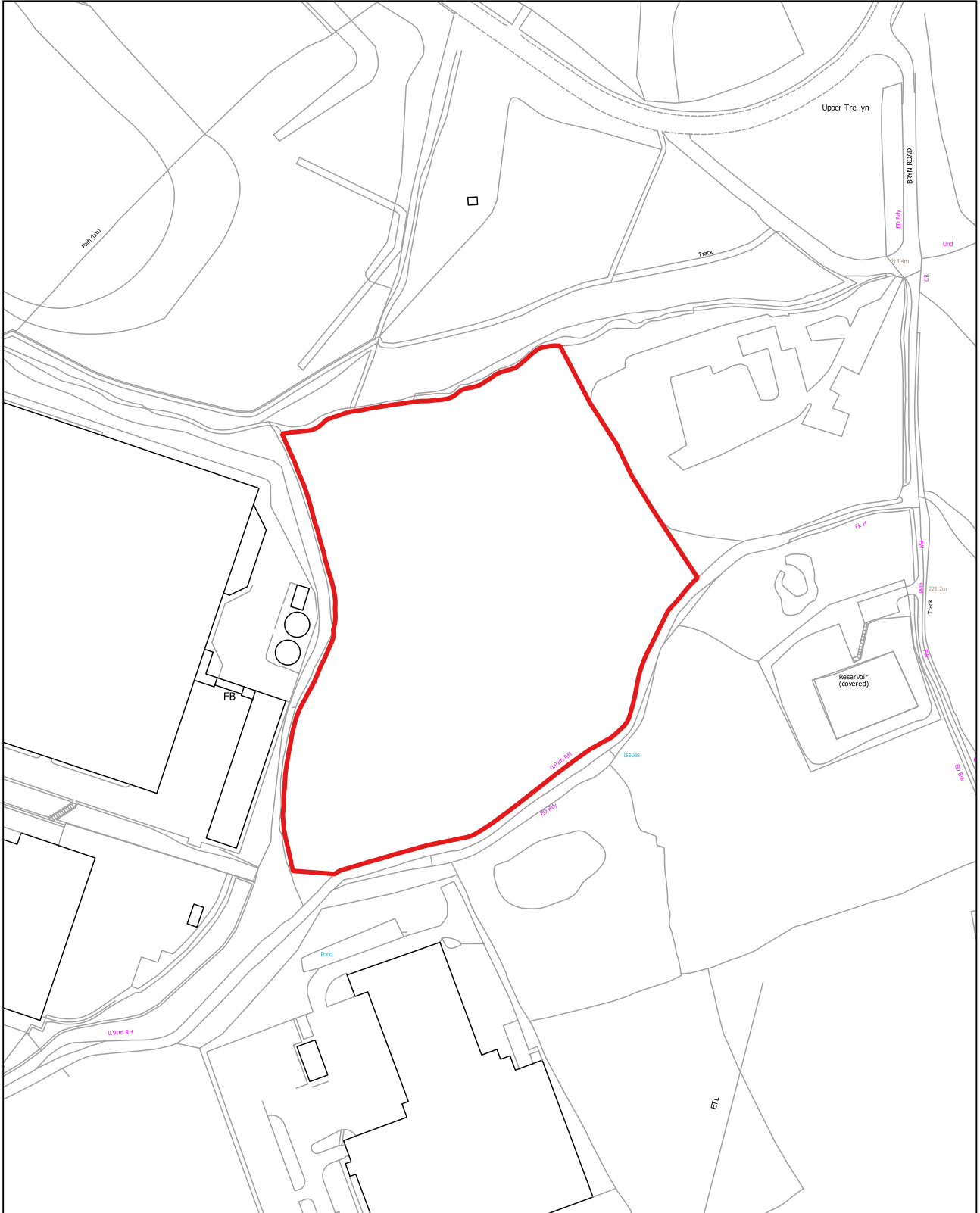
Arwnebedd v safle: 2.74 Ha

**Trelyn Scrapyard, Pengam (Cefn Fforest and Pengam)**

Existing Use: Mixed use (Housing / Commercial)

Proposed use: Mixed use (Housing / Commercial)

Site Area: 2.74 Ha



GB016

1:2,500

**Tir yn Parcffordd, Pen-y-fan, Croespenmaen (Crymlyn)**

Defnydd presennol: Gwag

Defnydd arfaethedig: Tai

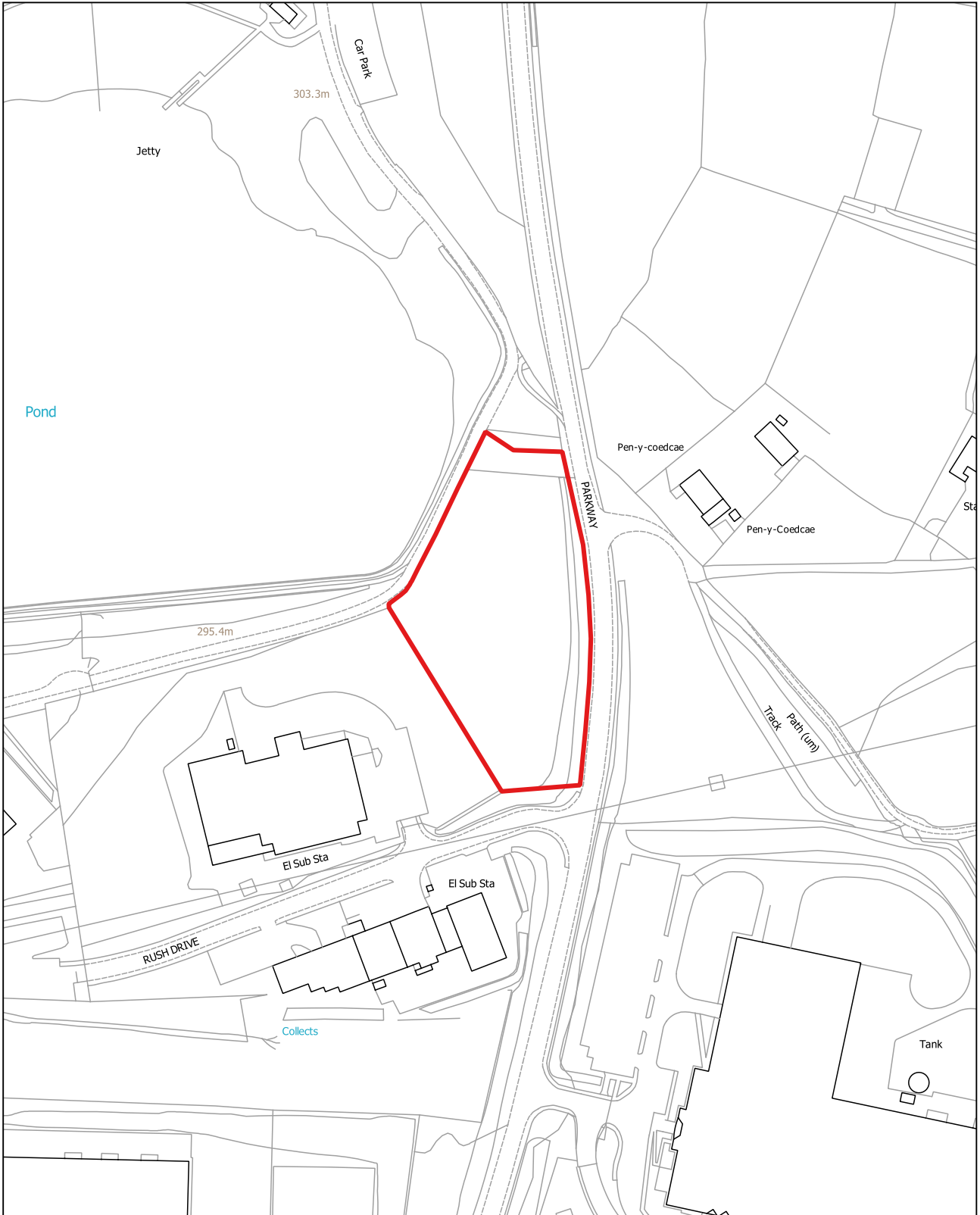
Arwynebedd v safle: 0.92 Ha

**Land at Parkway, Penyfan, Croespenmaen (Crumlin)**

Existing Use: Vacant

Proposed use: Housing

Site Area: 0.92 Ha



GB017

1:2,500

**Caeau Pen-rhiw, i'r gogledd o'r Goedlan Ganolog, Oakdale (Penmaen)**

Defnydd presennol: Pori

Defnydd arfaethedig: Tai

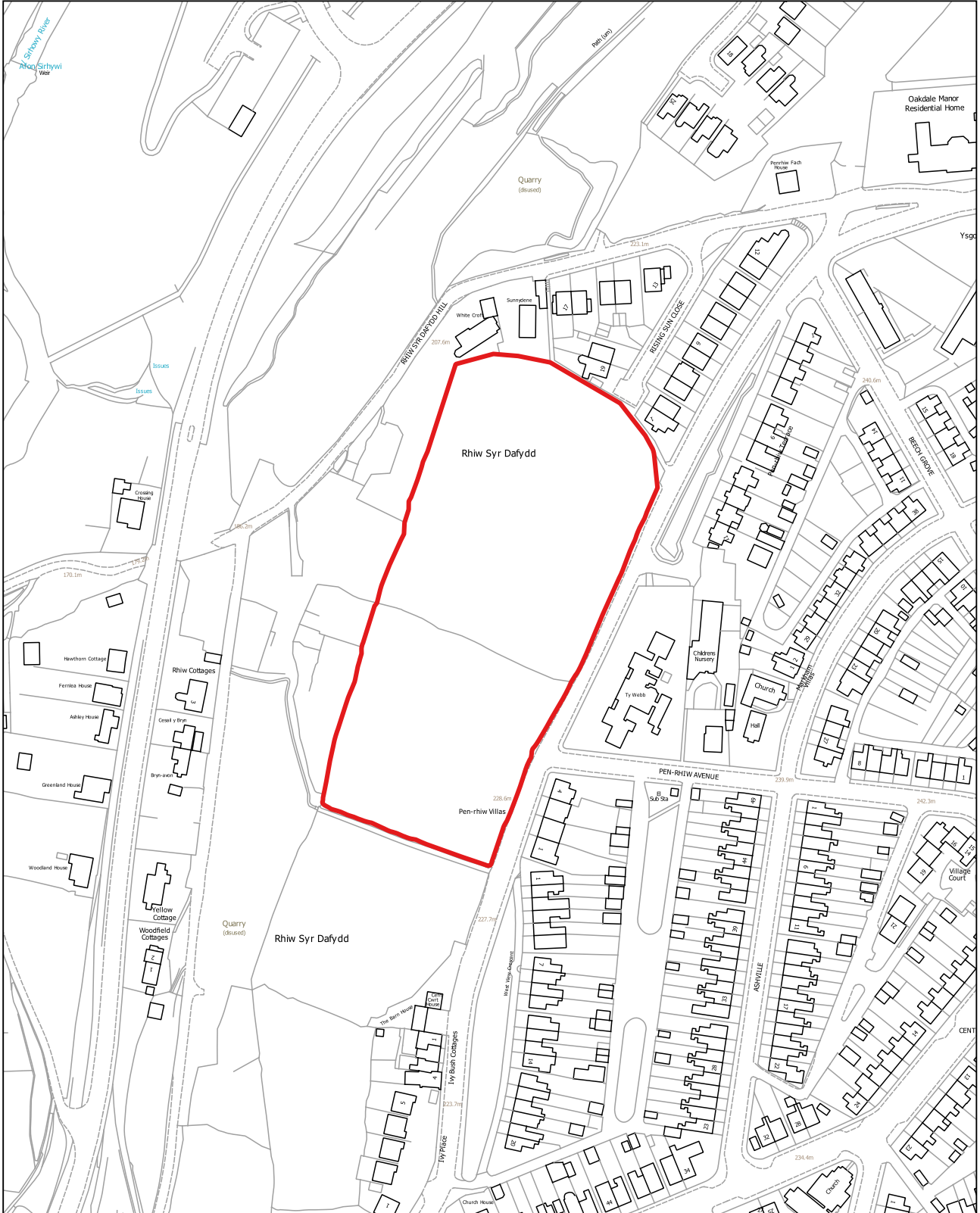
Arwnebedd v safle: 1.91 Ha

**Pen Rhiw Fields, North of Central Avenue, Oakdale (Penmaen)**

Existing Use: Grazing

Proposed use: Housing

Site Area: 1.91 Ha



GB018

1:1,250

**Tir yn St David's Avenue, Coed Duon (Penmaen)**

Defnydd presennol: Prysgrdir

Defnydd arfaethedig: Tai

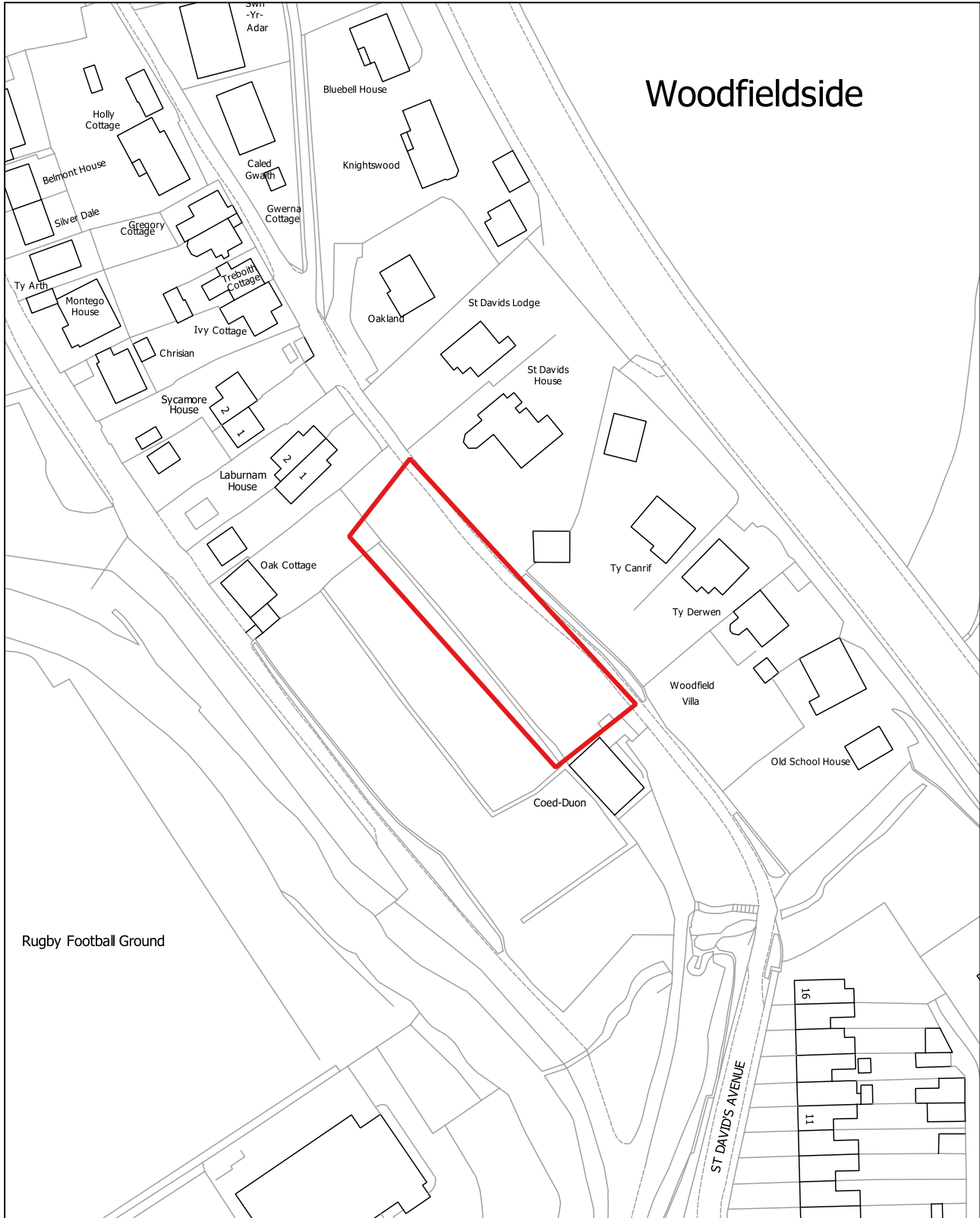
Arwnebedd v safle: 0.15 Ha

**Land at St David's Avenue, Blackwood (Penmaen)**

Existing Use: Scrubland

Proposed use: Housing

Site Area: 0.15 Ha





GB019

1:5,000

**1 Fferm Pentref-y-groes, Croespenmaen (Crymlyn)**

Defnydd presennol: Amaethyddol / Marchogol

Defnydd arfaethedig: Masnachol

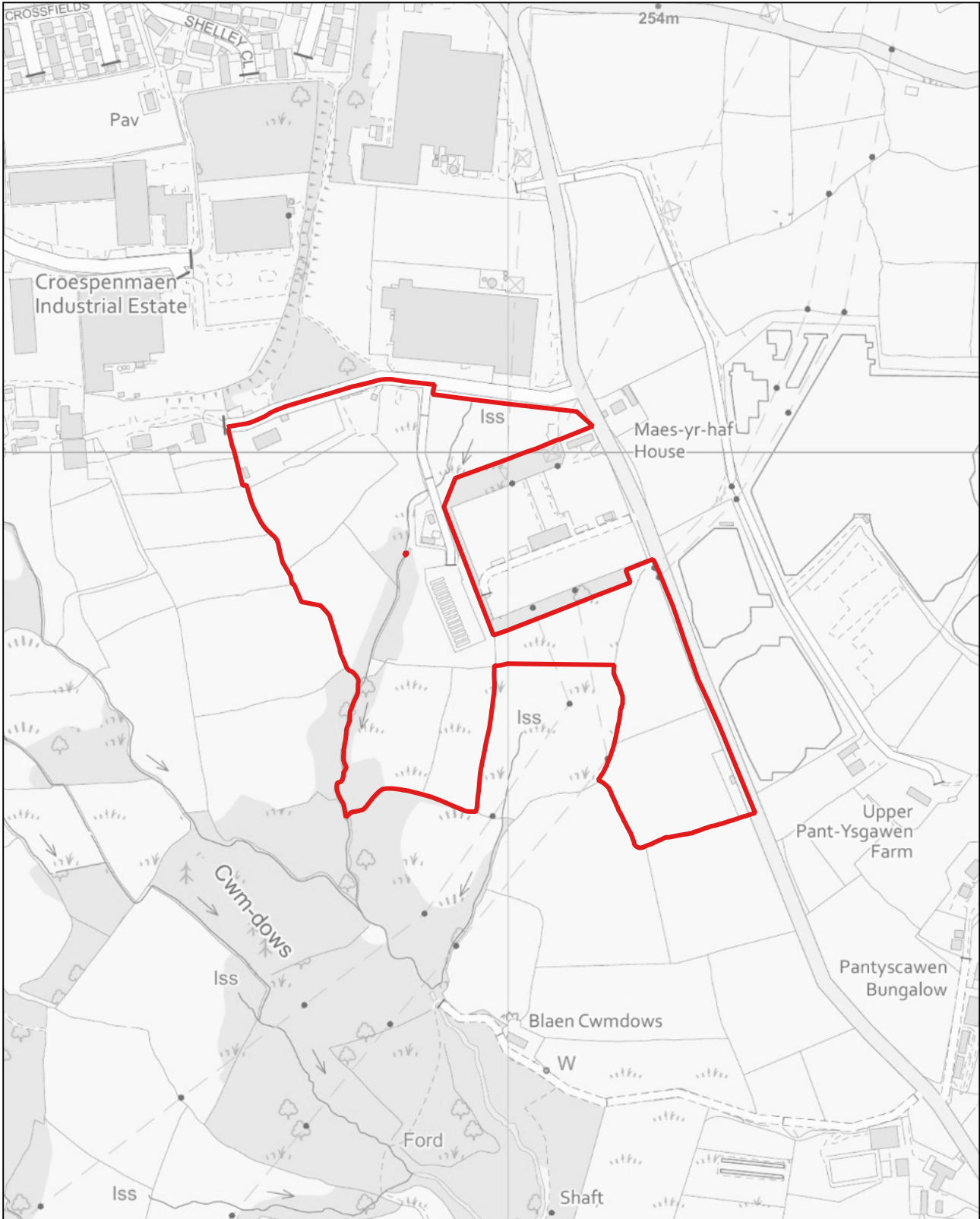
Arwnebedd v safle: 8.13 Ha

**1 Pentref-Y-Groes Farm, Croespenmaen (Crumlin)**

Existing Use: Agricultural / Equestrian

Proposed use: Commercial

Site Area: 8.13 Ha



**GB020**

1:1,250

**1 Fferm Pentref-y-groes, Croespenmaen (Crymlyn)**

Defnydd presennol: Amaethyddol / Marchogol

Defnydd arfaethedig: Masnachol

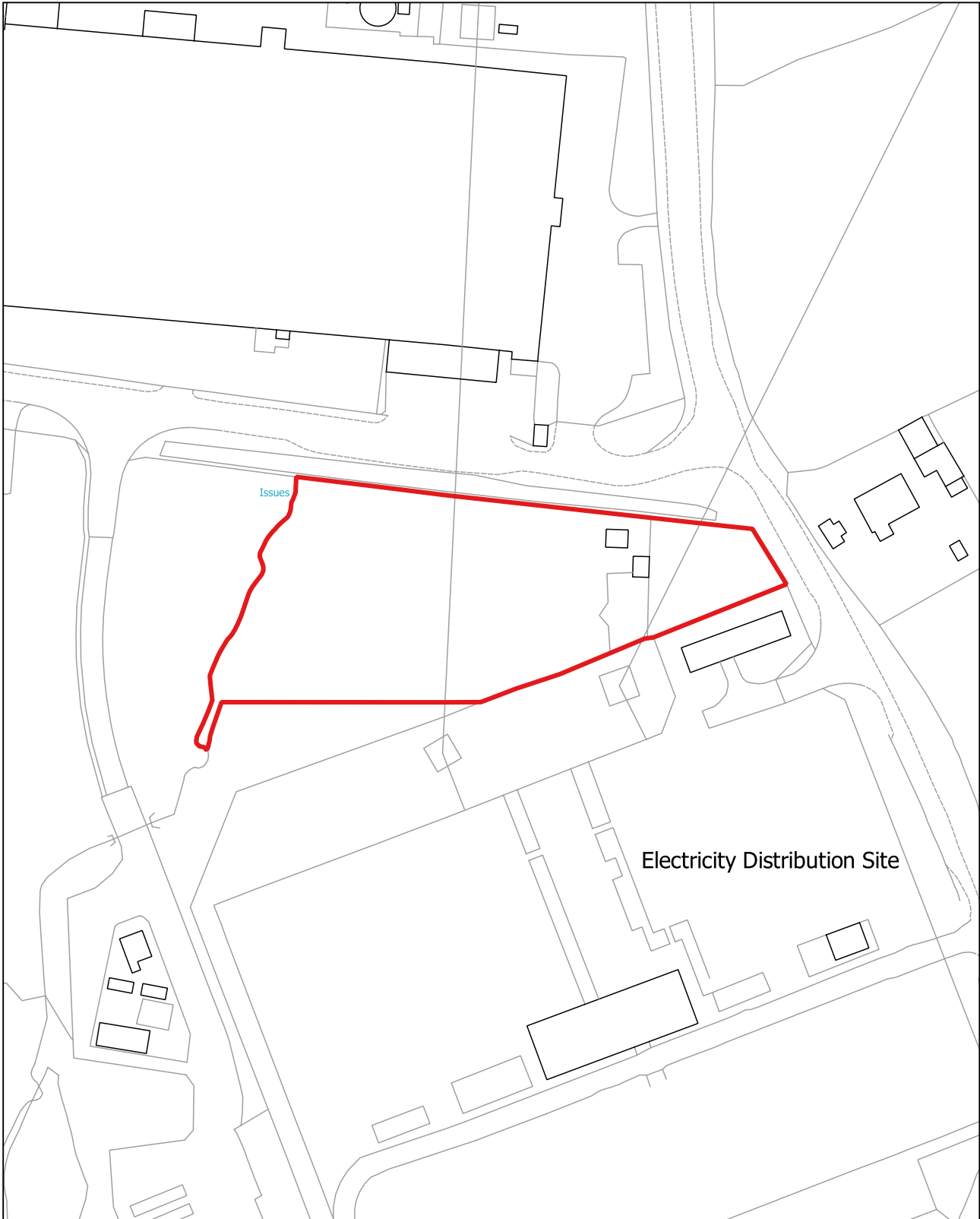
Arwynebedd v safle: 0.42 Ha

**1 Pentref-Y-Groes Farm, Croespenmaen (Crumlin)**

Existing Use: Agricultural / Equestrian

Proposed use: Commercial

Site Area: 0.42 Ha



GB021

1:2,500

**Hen Ystâd Ddiwydiannol Gellideg, Maes-y-cwmwr (Maes-y-cwmwr)**

Defnydd presennol: Gwag

Defnydd arfaethedig: Tai

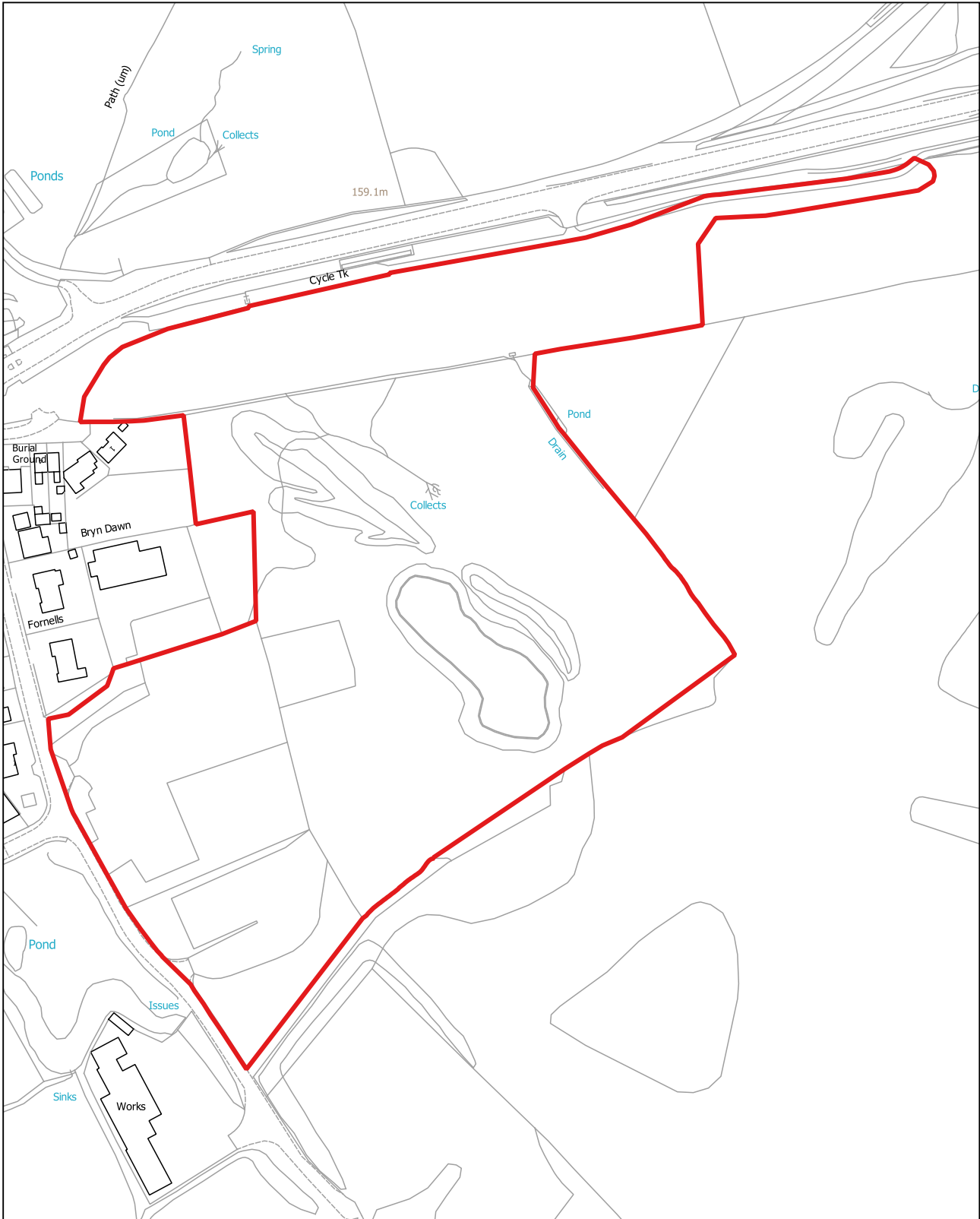
Arwnebedd v safle: 6.02 Ha

**Former Gellideg Industrial Estate, Maesycwmmer (Maesycwmmer)**

Existing Use: Vacant

Proposed use: Housing

Site Area: 6.02 Ha



**GB022**

1:20,000

**Tir yn Parc Gwernau, Maes-y-cwmwr (Maes-y-cwmwr)**

Defnydd presennol: Glaswelltir / Coetir / Cwrs golff

Defnydd arfaethedig: Defnydd cymysg

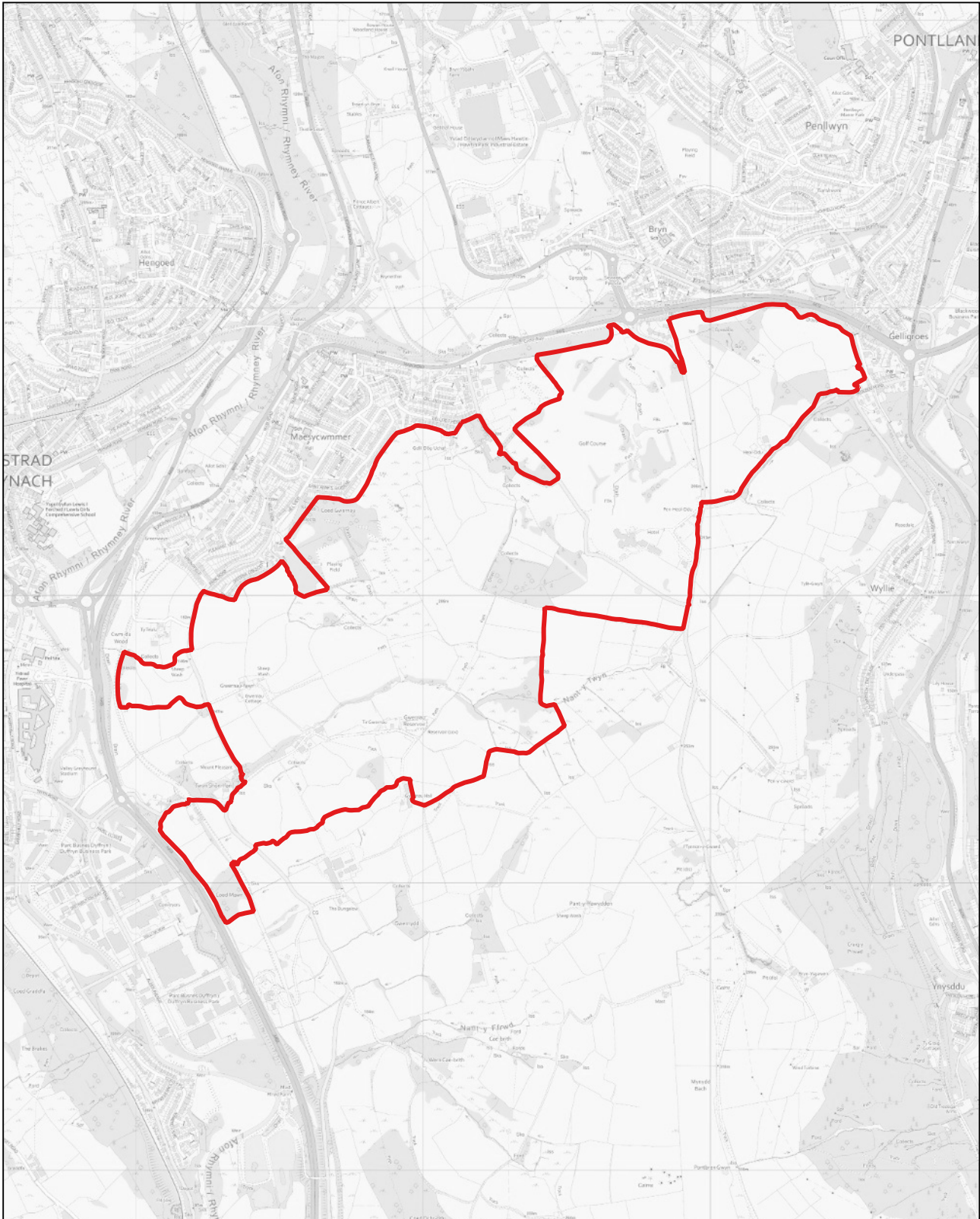
Arwnebedd v safle: 213.18 Ha

**Land at Parc Gwernau, Maesycwmmer (Maesycwmmer)**

Existing Use: Grassland / Woodland / Golf course

Proposed use: Mixed use

Site Area: 213.18 Ha





**GB023**

1:5,000

**Fferm Pant-ysgawen, Croespenmaen (Crymlyn)**

Defnydd presennol: Pori

Defnydd arfaethedig: Tai

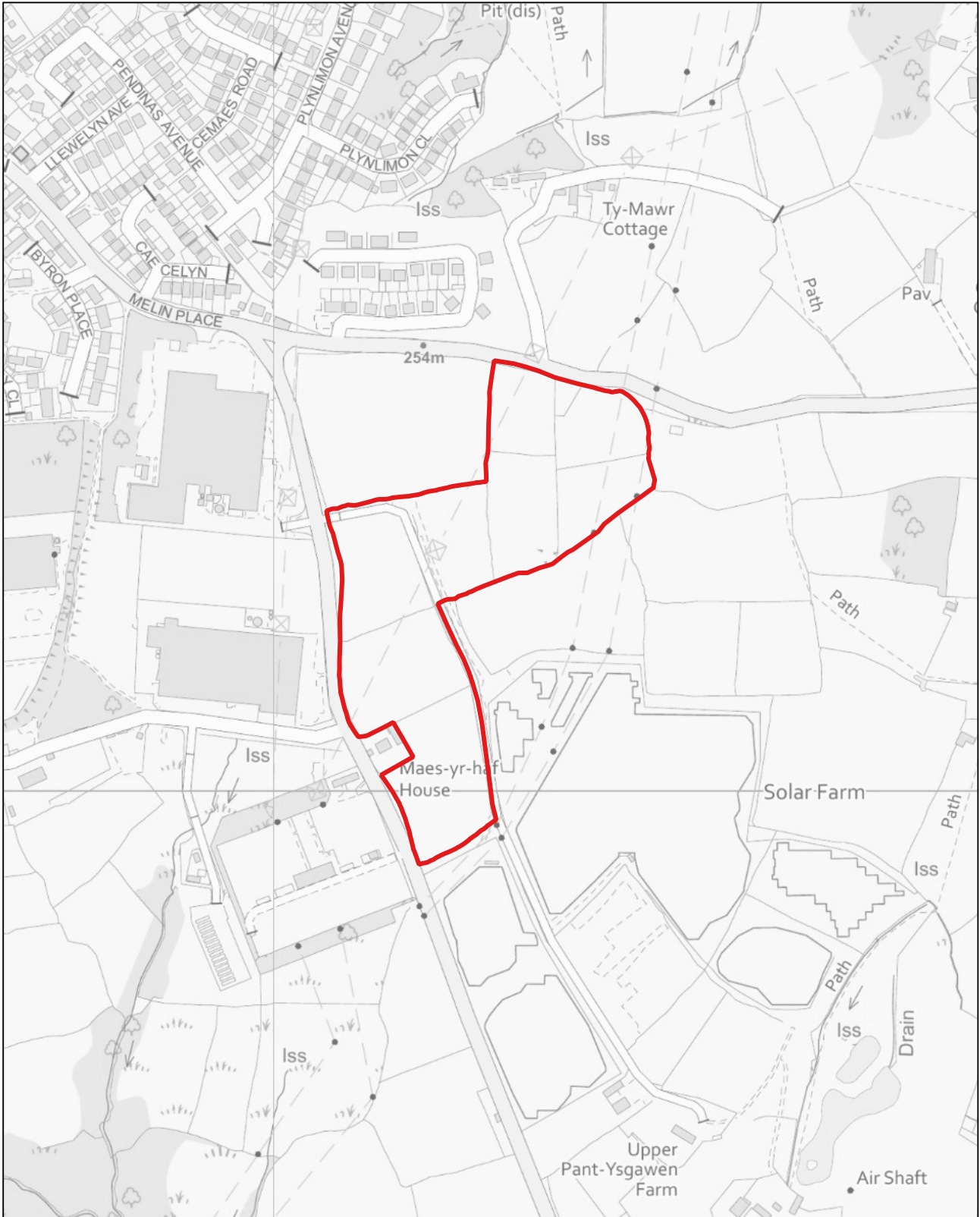
Arwnebedd v safle: 5.2 Ha

**Pantysgawen Farm, Croespenmaen (Crumlin)**

Existing Use: Grazing

Proposed use: Housing

Site Area: 5.2 Ha





**GB024**

1:2,500

**Glofa Tir Philkins, Maes-y-coed (Penmaen)**

Defnydd presennol: Pori

Defnydd arfaethedig: Tai

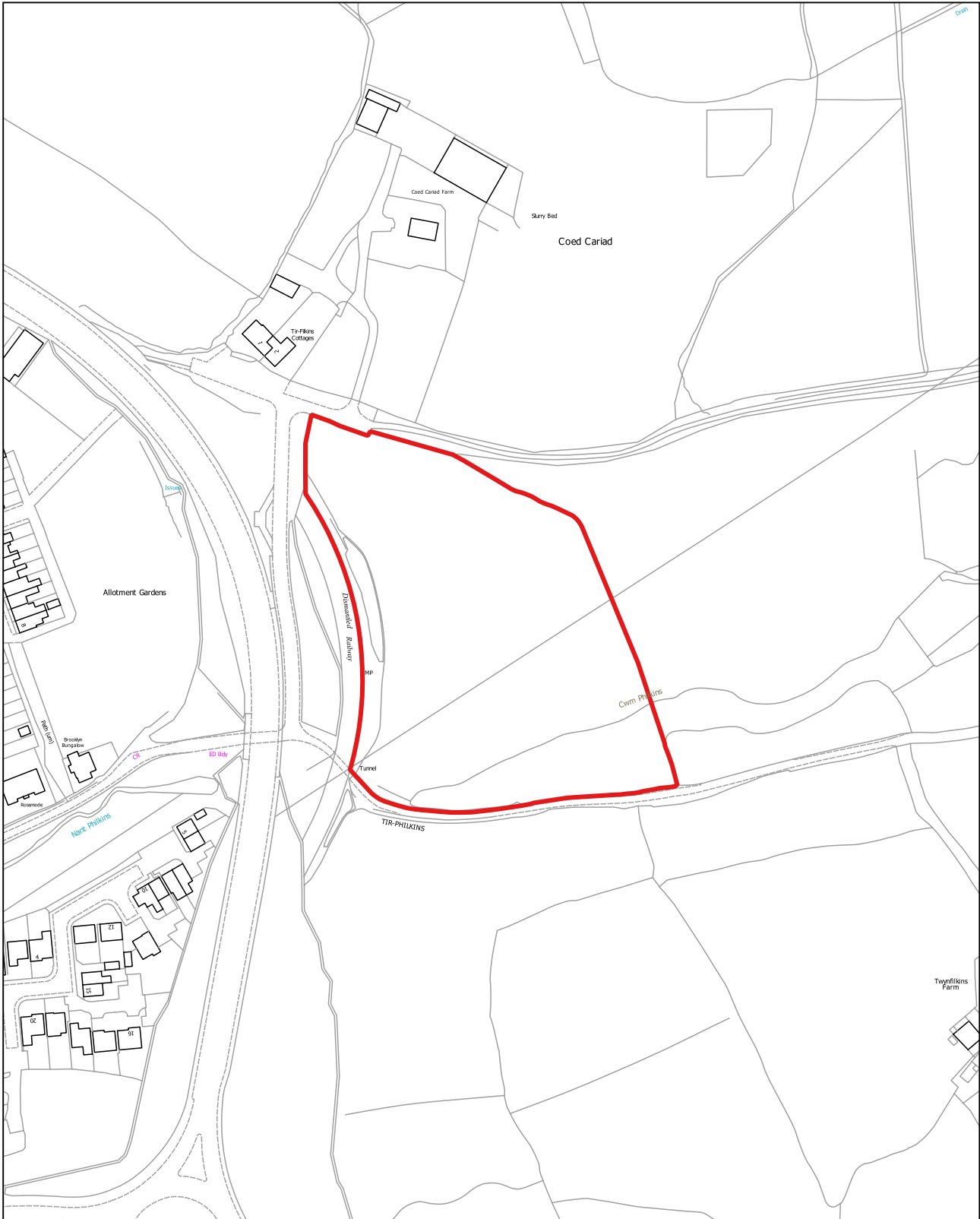
Arwnebedd v safle: 1.8 Ha

**Tir Philkins Colliery, Woodfieldside (Penmaen)**

Existing Use: Grazing

Proposed use: Housing

Site Area: 1.8 Ha



GB025

1:2,500

**Tir i'r de o Heol y Dderwen, Coed Duon (Cefn Fforest a Pengam)**

Defnydd presennol: Gwag

Defnydd arfaethedig: Tai

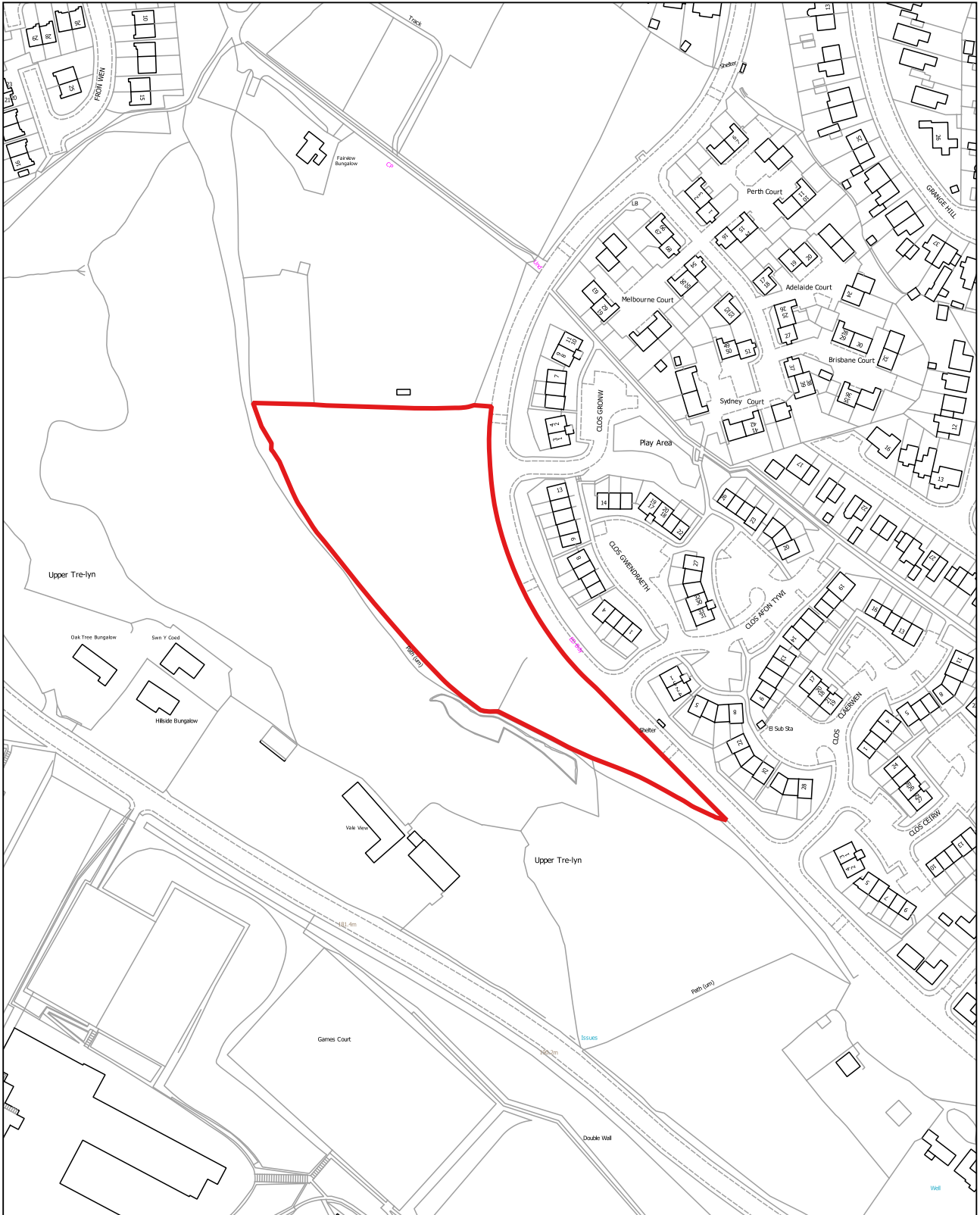
Arwnebedd v safle: 1.16 Ha

**Land south of Heol Y Dderwen, Blackwood (Cefn Fforest and Pengam)**

Existing Use: Vacant

Proposed use: Housing

Site Area: 1.16 Ha



GB026

1:1,250

**Tir i'r dwyrain o Heol y Dderwen, Coed Duon (Cefn Fforest a Pengam)**

Defnydd presennol: Gwag

Defnydd arfaethedig: Tai

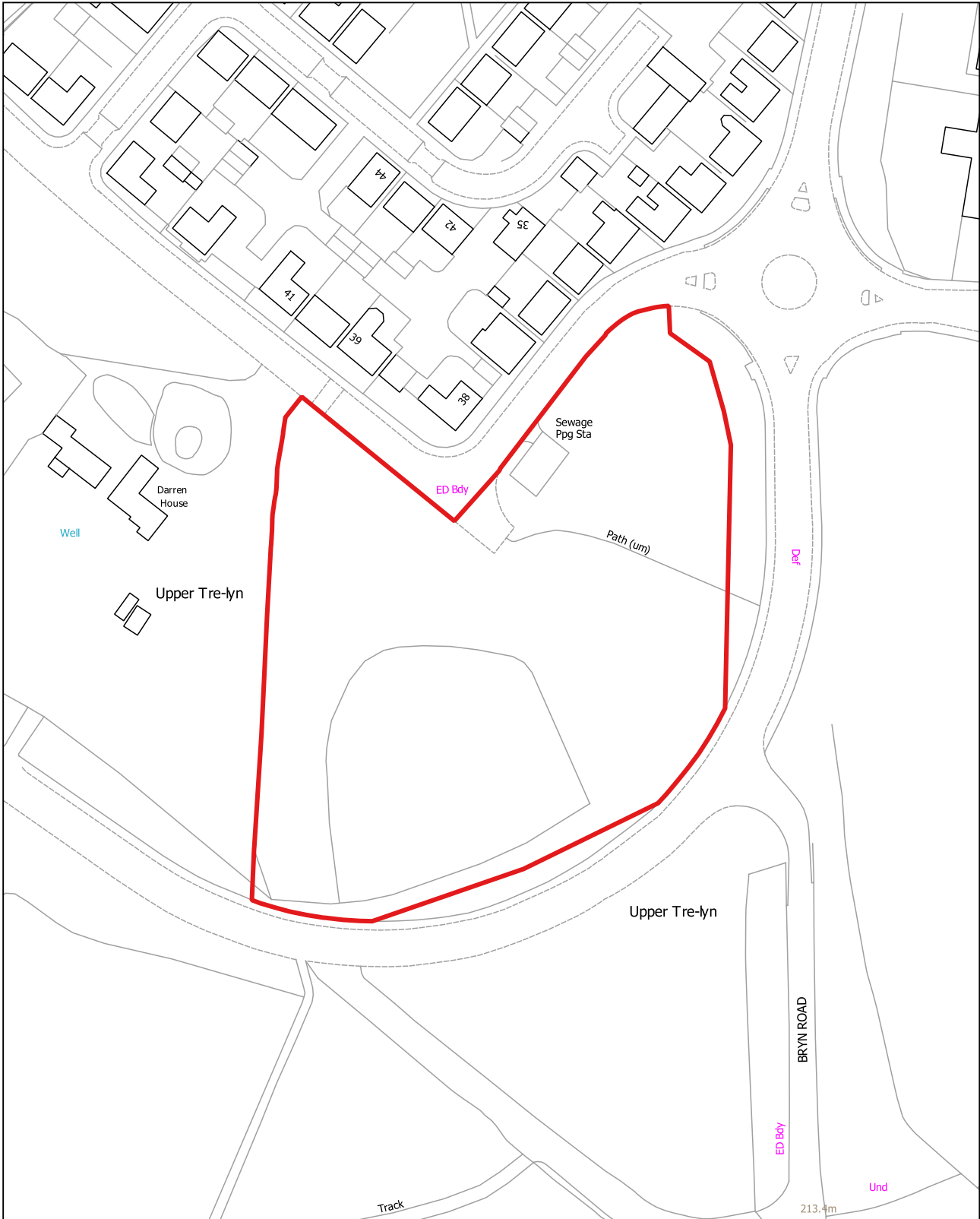
Arwnebedd v safle: 0.98 Ha

**Land east of Heol Y Dderwen, Blackwood (Cefn Fforest and Pengam)**

Existing Use: Vacant

Proposed use: Housing

Site Area: 0.98 Ha



GB027

1:2,500

**Briery House, Aberbēg, Abertyleri (Crymlyn)**

Defnydd presennol: Amaethyddol

Defnydd arfaethedig: Tai

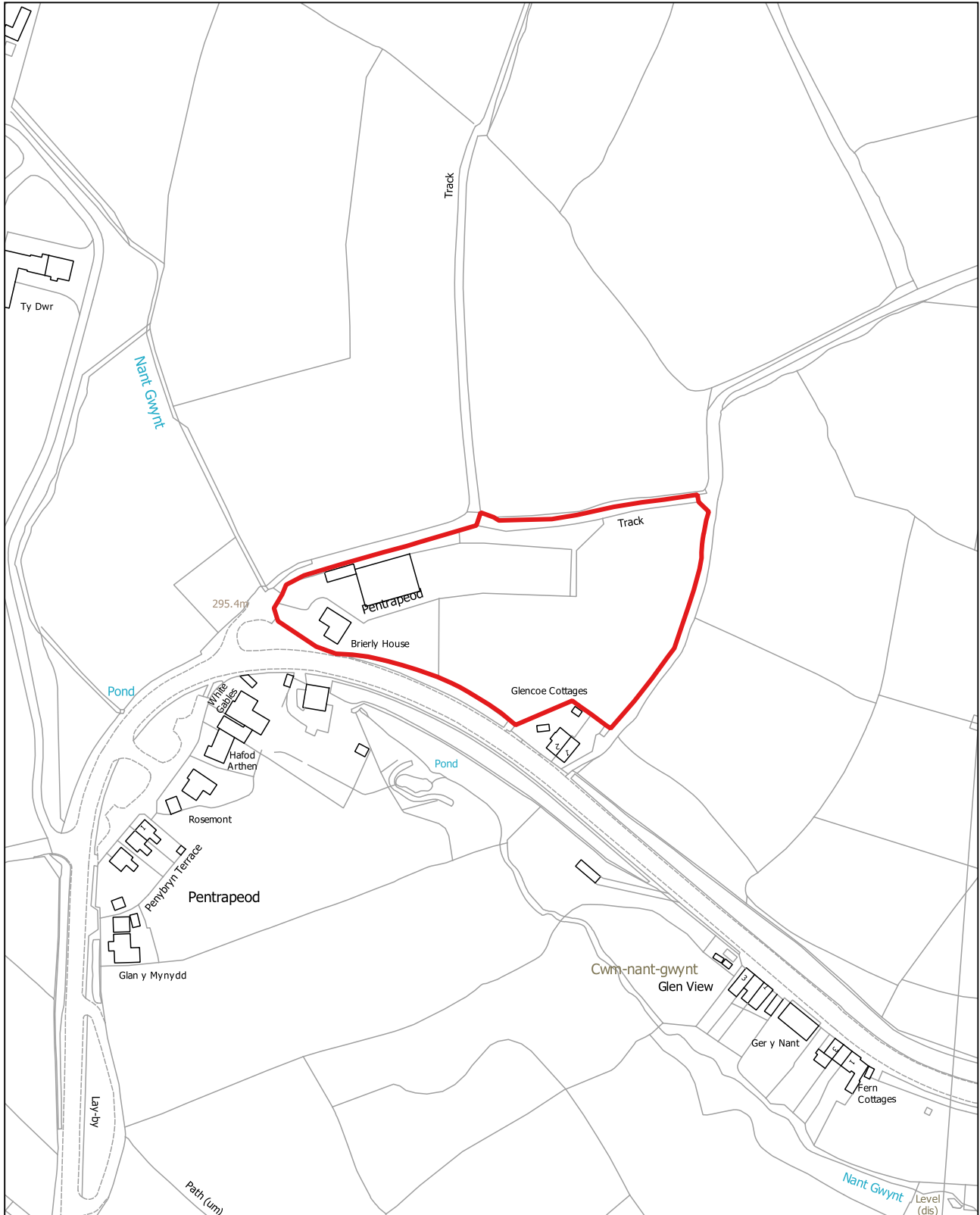
Arwnebedd v safle: 1.19 Ha

**Briery House, Aberbeeg, Abertillery (Crumlin)**

Existing Use: Agricultural

Proposed use: Housing

Site Area: 1.19 Ha





GB028

1:5,000

**Hen Ysgol Gyfun Pontllan-fraith a'r meysydd chwarae, Pontllan-fraith (Pontllan-fraith)**

Defnydd presennol: Hen ysgol a meysydd chwarae

Defnydd arfaethedig: Tai

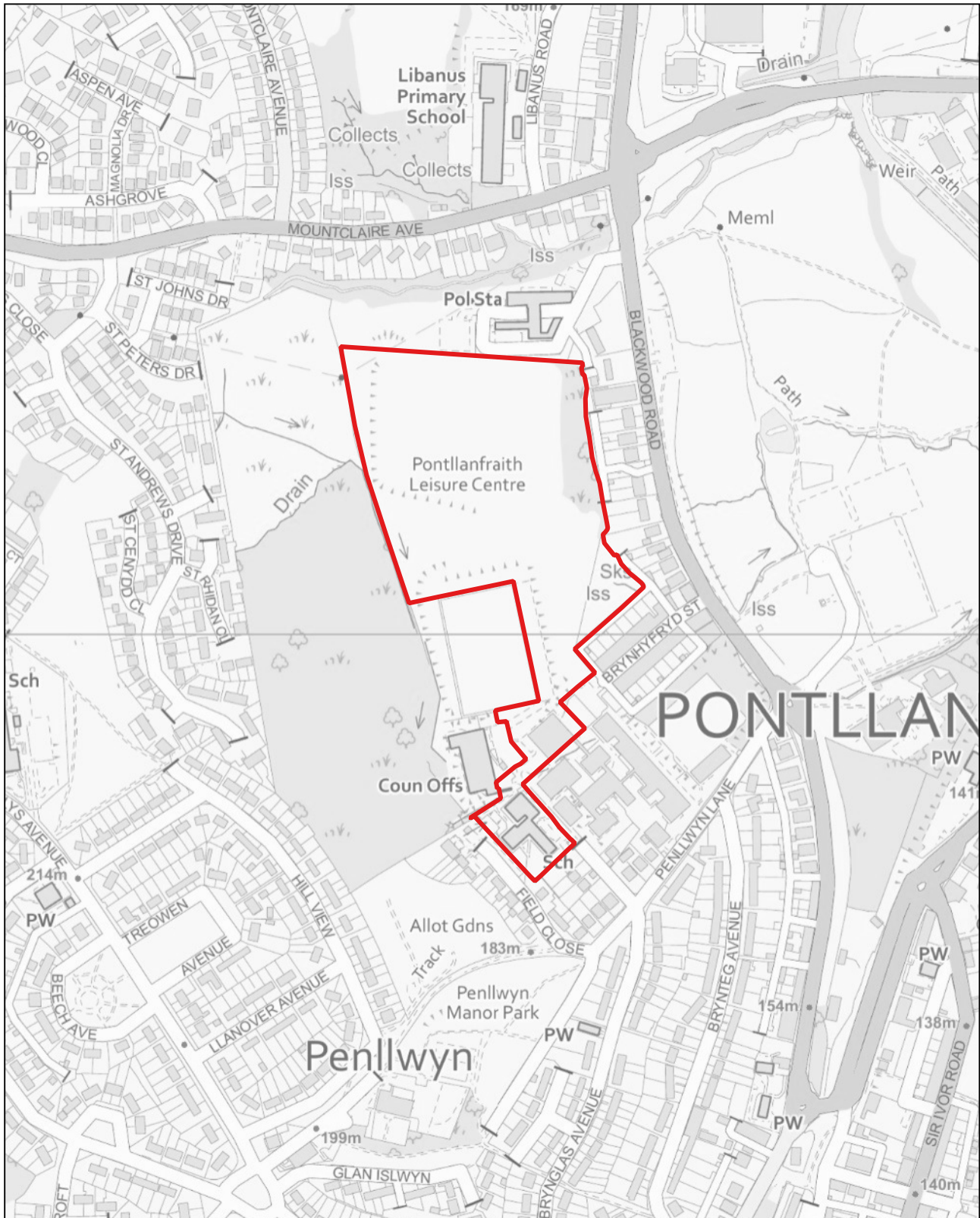
Arwnebedd v safle: 5.4 Ha

**Former Pontllanfraith School and Playing Fields, Pontllanfraith (Pontllanfraith)**

Existing Use: Former school and playing fields

Proposed use: Housing

Site Area: 5.4 Ha





GB029

1:2,500

**Hen Ysgol Gyfun Oakdale, Oakdale (Penmaen)**

Defnydd presennol: Hen ysgol

Defnydd arfaethedig: Tai

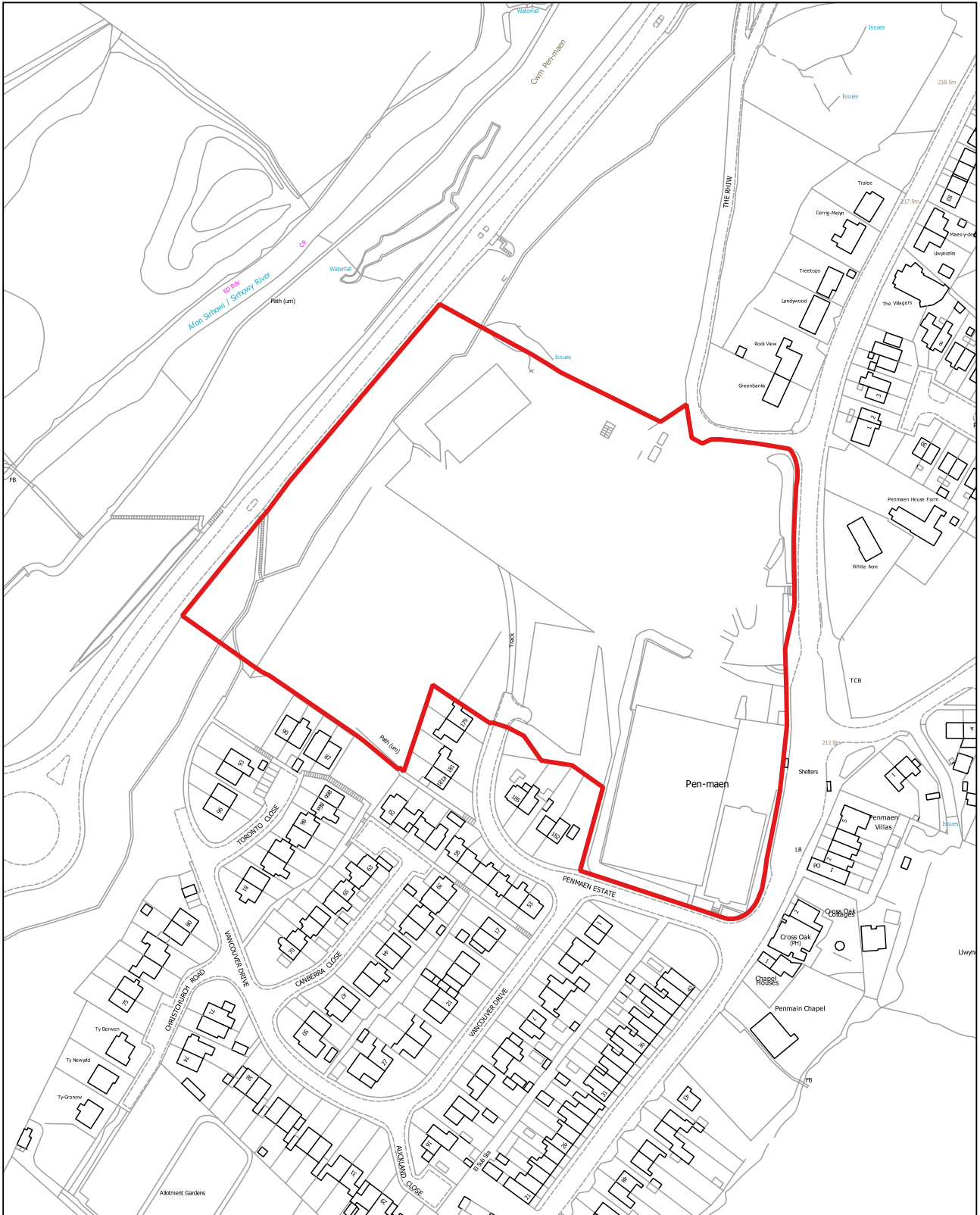
Arwnebedd v safle: 4.05 Ha

**Former Oakdale Comprehensive, Oakdale (Penmaen)**

Existing Use: Former school

Proposed use: Housing

Site Area: 4.05 Ha



GB030

1:5,000

**Tir yn Fferm Cwmgelli, Coed Duon (Coed Duon)**

Defnydd presennol: Amaethyddol

Defnydd arfaethedig: Tai

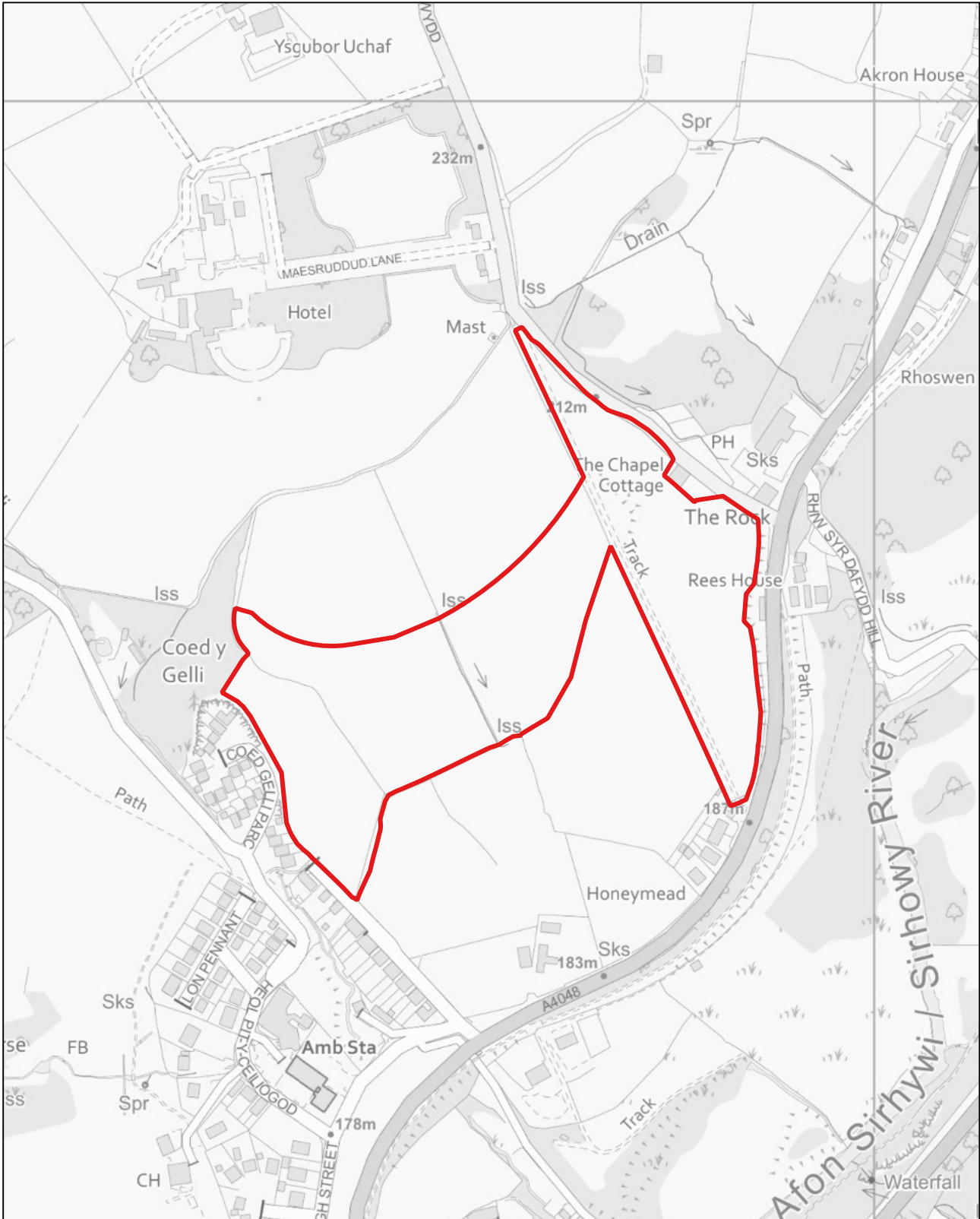
Arwnebedd v safle: 7.69 Ha

**Land at Cwmgelli Farm, Blackwood (Blackwood)**

Existing Use: Agricultural

Proposed use: Housing

Site Area: 7.69 Ha



GB031

1:1,250

**Tir yn agos i Woodfield Park Lane, Maes-y-coed (Catwg Sant)**

Defnydd presennol: Amaethyddol

Defnydd arfaethedig: Tai

Arwynebedd v safle: 0.82 Ha

**Land off Woodfield Park Lane, Woodfieldside (St. Cattwg)**

Existing Use: Agricultural

Proposed use: Housing

Site Area: 0.82 Ha



GB032

1:2,500

**Tir yn Pen-rhiw Bengi Lane, Oakdale (Penmaen)**

Defnydd presennol: Amaethyddol

Defnydd arfaethedig: Tai

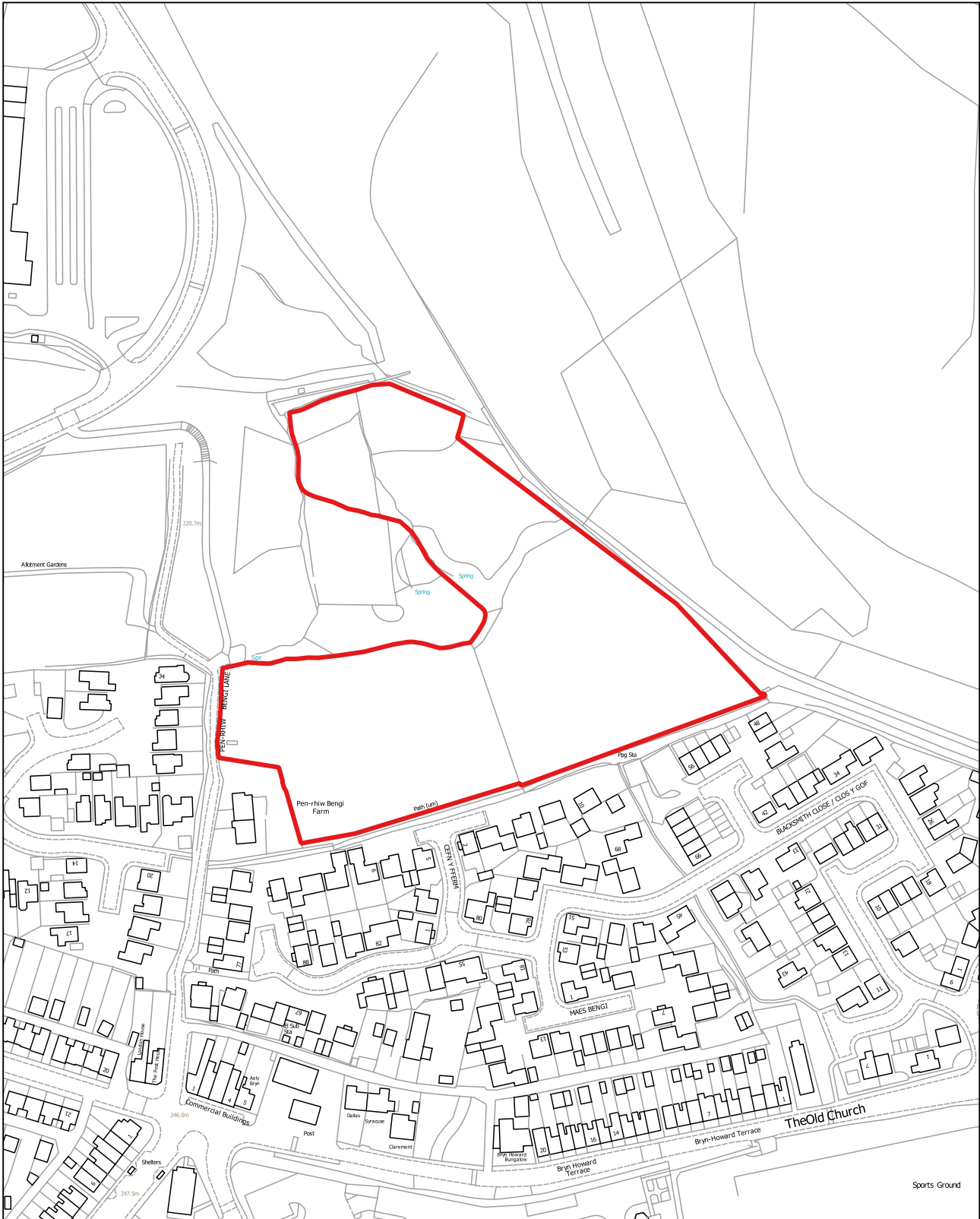
Arwnebedd v safle: 2.19 Ha

**Land at Penrhiw Bengi Lane, Oakdale (Penmaen)**

Existing Use: Agricultural

Proposed use: Housing

Site Area: 2.19 Ha





**GB033**

1:10,000

**Tir yn Fferm Pencoed Fawr, yn agos i Beaumaris Way, Coed Duon (Coed Duon)**

Defnydd presennol: Amaethyddol

Defnydd arfaethedig: Tai

Arwnebedd v safle: 24.37 Ha

**Land at Pencoed Fawr Farm, off Beaumaris Way, Blackwood (Blackwood)**

Existing Use: Agricultural

Proposed use: Housing

Site Area: 24.37 Ha

